

令和7年度 七尾市都市計画基礎調査

— 概要版 —

令和8年3月

七 尾 市

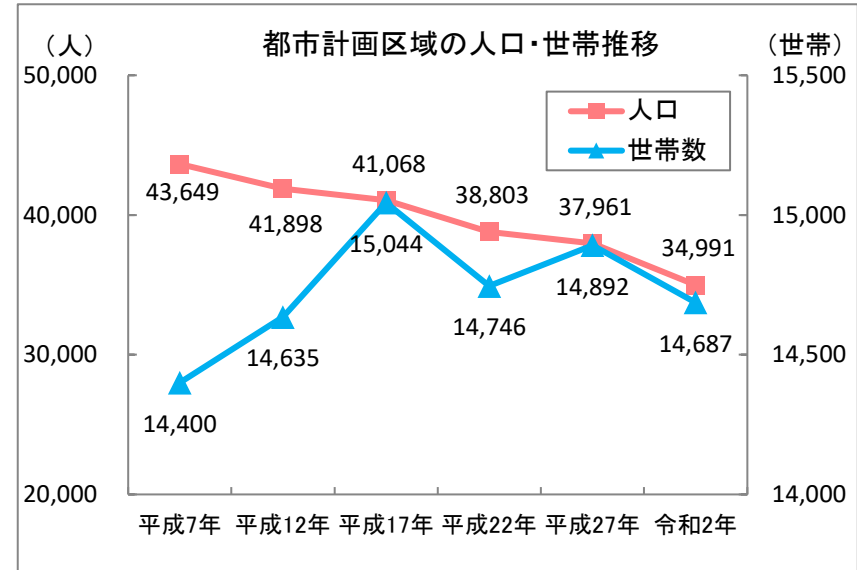
目 次

1. 人口、世帯総数及び増加数	1
2. 将来人口	1
3. 土地利用別面積	2
4. 建物用途別棟数	4
5. 交通の状況	6

1. 人口、世帯総数及び増加数

令和2年 七尾市の人口、世帯数		
	人口（人）	世帯（数）
行政区域	50,300	20,328
都市計画区域	34,991	14,687
用途地域指定区域	20,014	9,076
用途地域指定外区域	14,977	5,611

出典：国勢調査（令和2年）

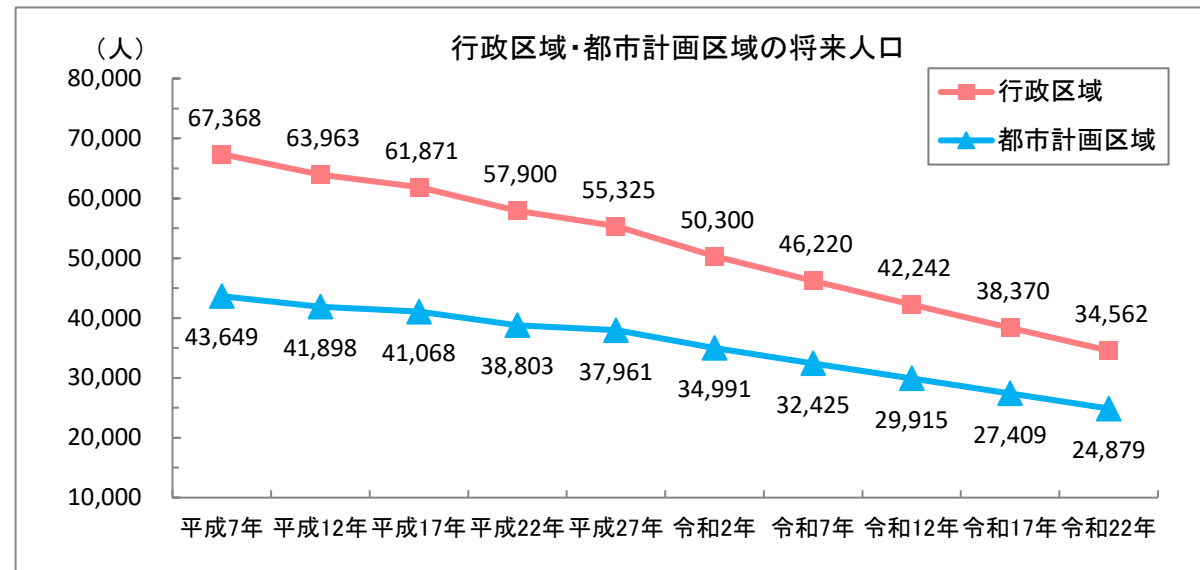


出典：国勢調査

2. 将来人口

	行政区域	都市計画区域
平成7年	67,368	43,649
平成12年	63,963	41,898
平成17年	61,871	41,068
平成22年	57,900	38,803
平成27年	55,325	37,961
令和2年	50,300	34,991
令和7年	46,220	32,425
令和12年	42,242	29,915
令和17年	38,370	27,409
令和22年	34,562	24,879

出典：国勢調査、
国立社会保障・人口問題研究所



出典：国勢調査、
国立社会保障・人口問題研究所

3. 土地利用別面積

(単位：ha)

市街地区分	自然的土地利用							都市的土地利用										合計	可住地	非可住地
	農地			山林	水面	その他の自然地	小計	宅地				公共・公益用地	道路用地	交通施設用地	公的施設用地	その他の空地	小計			
	田	畑	小計					住宅用地	商業用地	工業用地	小計									
用途地域指定区域	43.4	29.7	73.1	14.8	6.1	56.3	150.3	206.3	79.2	67.7	353.2	139.9	115.2	30.5	0.0	71.2	710.0	860.3	352.0	508.3
用途地域指定外区域	592.0	139.8	731.8	1,716.5	90.3	364.3	2,902.9	312.2	81.0	103.6	496.8	225.6	188.2	14.4	0.0	244.5	1,169.5	4,072.4	3,005.0	1,067.4
都市計画区域	635.4	169.5	804.9	1,731.3	96.4	420.6	3,053.2	518.5	160.2	171.3	850.0	365.5	303.4	44.9	0.0	315.7	1,879.5	4,932.7	3,370.4	1,562.3
田鶴浜区	214.0	29.2	243.2	445.4	24.2	49.7	762.5	72.5	10.3	7.2	90.0	33.9	99.0	2.2	0.0	40.3	265.4	1,027.9	801.4	226.5
中島区	700.4	121.6	822.0	1,342.0	47.3	177.5	2,388.8	192.4	21.6	13.7	227.7	58.5	171.3	8.9	0.0	55.6	522.0	2,910.8	2,412.0	498.8
県知事指定区域	914.4	150.8	1,065.2	1,787.4	71.5	227.2	3,151.3	264.9	31.9	20.9	317.7	92.4	270.3	11.1	0.0	95.9	787.4	3,938.7	3,213.4	725.3

※小数点第2桁目を四捨五入

4. 建物用途別棟数

棟数(棟)

	合計 (件)	業務 施設	商業 施設	宿泊 施設	娯楽 施設	商業系 用途複合施 設	住宅	共同 住宅	店舗併用 (共同) 住宅	作業所 併用共同 住宅	官公庁 施設	文教厚生 施設(A)	文教厚生 施設(B)	運輸倉庫 施設	重工業 施設	軽工業 施設	サービス 工業施設	家内工業 施設	危険物 貯蔵・処理 施設	農林漁業 施設	その他
用途地域指定区域	10,931	487	551	57	26	1	7,318	646	600	62	79	52	420	119	19	155	211	7	25	6	90
用途地域指定外区域	11,411	370	209	26	22	0	8,866	125	382	77	27	78	499	56	0	178	303	12	11	113	57
都市計画区域	22,342	857	760	83	48	1	16,184	771	982	139	106	130	919	175	19	333	514	19	36	119	147
中島地区	2,574	56	57	2	7	0	1,853	46	76	79	5	15	147	20	0	9	98	5	8	46	45
田鶴浜地区	6,996	135	166	20	2	0	5,651	31	287	45	22	18	264	21	0	11	107	28	2	146	40
県知事指定区域	9,570	191	223	22	9	0	7,504	77	363	124	27	33	411	41	0	20	205	33	10	192	85

C0401-01 建物用途

小地域 コード	地域識別 番号	地区 区分	用途 区分	用途 名称	用途 コード	市区町村 コード	市区町村 名称	大字・町名	字・丁目名	業務施設	商業施設	宿泊施設	商業系用途 複合施設	住宅	共同住宅	店舗等 併用住宅	店舗等併用 共同住宅	作業併用 住宅	官公庁 施設	文教厚生 施設	運輸倉庫 施設	工場	農林漁業用 施設	供給処理施設	防衛施設	その他	不明	空家
small_area_code	area_id_no	secret1	secret2	secret3	city_code	city_name	town_name	town_name2	b_use_401	b_use_402	b_use_403	b_use_404	b_use_411	b_use_412	b_use_413	b_use_414	b_use_415	b_use_421	b_use_422	b_use_431	b_use_441	b_use_451	b_use_452	b_use_453	b_use_454	b_use_461	b_use_471	
1720201001	3				17202	七尾市	府中町	川瀬通	2	6	0	0	0	13	0	7	0	0	0	4	2	0	0	0	0	0	0	
1720201002	3				17202	七尾市	府中町	浜通	2	9	0	0	0	44	3	15	0	0	1	10	1	14	0	0	0	0	0	
1720201003	3				17202	七尾市	府中町	立丁通	2	1	0	0	0	7	0	2	0	0	0	0	0	0	0	0	0	0	0	
1720201004	3				17202	七尾市	府中町	女良浜通	3	4	0	0	0	43	1	15	0	1	0	1	0	0	0	0	0	0	0	
1720201005	3				17202	七尾市	府中町	七軒町通	0	0	0	0	0	39	2	0	0	0	0	0	0	0	0	0	0	0	0	
172020200	2				17202	七尾市	作事町		0	11	0	0	0	28	1	8	0	0	0	0	1	0	0	0	0	0	0	
172020300	2				17202	七尾市	相生町		9	20	1	0	0	36	1	20	0	0	1	20	0	0	0	0	0	0	0	
172020400	2				17202	七尾市	糠町		0	10	0	0	0	17	0	7	0	0	0	1	1	0	0	0	0	0	0	
172020500	2				17202	七尾市	築部町		1	6	0	0	0	52	0	8	0	0	4	0	0	12	0	0	0	0	0	
172020600	2				17202	七尾市	今町		0	2	0	0	0	15	0	8	0	0	0	0	0	0	0	0	0	0	0	
172020700	2				17202	七尾市	袖ヶ江町		4	5	0	0	0	9	0	1	0	0	11	1	1	0	0	0	0	0	0	
172020800	2				17202	七尾市	川原町		2	5	0	0	0	36	0	7	1	0	0	5	0	2	0	0	0	0	0	
172020900	2				17202	七尾市	鍛冶町		2	8	0	0	0	57	0	6	0	3	0	2	0	0	0	0	0	0	0	
172021000	2				17202	七尾市	海町一丁目		3	5	0	0	0	111	3	9	0	0	3	1	4	0	16	0	0	0	0	
1720211001	3				17202	七尾市	海町二丁目	西部	2	0	0	0	0	58	0	9	0	0	0	0	0	7	0	0	0	0	0	
1720211002	3				17202	七尾市	海町二丁目	東部	4	1	0	0	0	52	0	2	0	0	0	1	2	0	0	0	0	0	0	
1720212001	3				17202	七尾市	都町	東部	1	5	1	0	0	48	1	5	0	0	29	0	0	0	0	0	0	0	0	
1720212002	3				17202	七尾市	都町	西部	2	9	0	0	0	108	3	16	1	0	8	8	0	1	0	0	0	0	0	
172021300	2				17202	七尾市	矢田新町		21	28	0	0	0	285	28	23	1	8	12	8	16	58	0	1	0	0	26	
172021400	2				17202	七尾市	亀山町		4	9	0	0	0	94	0	4	0	0	0	0	0	0	0	0	0	0	0	
172021500	2				17202	七尾市	生駒町		8	16	0	0	0	16	1	7	0	0	1	2	0	0	0	0	0	0	0	
172021600	2				17202	七尾市	一本杉町		6	17	0	0	0	33	0	42	0	0	0	0	0	0	0	0	0	0	0	
172021700	2				17202	七尾市	三島町		4	3	0	0	0	72	0	6	0	0	0	0	0	0	0	0	0	0	0	
172021800	2				17202	七尾市	米町		0	3	0	0	0	28	0	0	0	0	0	3	0	0	0	0	0	0	0	
172021900	2				17202	七尾市	三島町		11	1	0	0	0	26	2	16	0	0	0	5	0	0	0	0	0	0	0	
172022000	2				17202	七尾市	昭和町		7	1	1	0	0	11	2	4	0	0	0	0	4	7	0	0	0	1	0	
172022100	2				17202	七尾市	神町		20	3	0	0	0	49	3	6	0	0	1	4	6	0	0	0	0	0	0	
172022200	2				17202	七尾市	岩盤町		1	6	0	0	0	12	0	0	0	0	0	1	0	0	0	0	0	0	0	
172022300	2				17202	七尾市	木町		1	4	0	0	0	38	1	6	0	0	0	1	0	0	0	0	0	0	0	
172022400	2				17202	七尾市	白銀町		0	1	0	0	0	28	0	4	0	0	0	0	0	0	0	0	0	0	0	
172022500	2				17202	七尾市	魚町		1	2	0	0	0	85	1	6	0	2	0	16	1	0	0	0	0	0	0	
172022600	2				17202	七尾市	羅町		0	3	0	0	0	58	0	5	0	0	15	0	0	0	0	0	0	0	0	
172022700	2				17202	七尾市	松本町		3	9	0	0	0	48	0	6	0	2	1	7	0	0	0	0	0	0	0	
172022800	2				17202	七尾市	馬出町		2	4	2	0	0	76	3	3	0	1	8	16	4	1	1	0	0	0	0	
172022900	2				17202	七尾市	西藤橋町		2	2	0	0	0	131	6	7	0	8	0	9	1	0	0	0	0	0	0	
172023000	2				17202	七尾市	南藤橋町		9	3	0	0	0	118	10	13	2	0	0	14	2	0	0	0	0	0	0	
172023100	2				17202	七尾市	西藤橋町		0	0	0	0	0	1	0	0	0	0	1	0	0	0	0	0	0	0	0	
172023200	2				17202	七尾市	神明町		9	23	0	0	0	18	0	9	0	0	1	6	8	0	0	0	0	0	0	
172023300	2				17202	七尾市	御蔵町		2	7	0	0	0	20	1	6	0	0	0	6	5	0	0	0	0	0	0	0
1720234001	3				17202	七尾市	大手町		2	26	0	0	0	17	0	3	0	0	0	3	0	0	0	0	0	0	0	
1720234002	3				17202	七尾市	御蔵町	銀座町	0	8	0	0	0	0	0	0	0	0	0	0	0	0	0	0	0	0	0	0
172023500	2				17202	七尾市	神物町		4	9	0	0	0	18	0	5	0	0	0	6	0	0	0	0	0	0	0	
172023600	2				17202	七尾市	桜町		5	4	0	0	0	70	3	1	0	2	0	0	0	17	0	0	0	0	0	0
172023700	2				17202	七尾市	八幡町		14	3	0	0	0	278	8	10	0	0	1	2	4	17	2	2	0	0	0	6
172023800	2				17202	七尾市	国下町		8	0	0	0	0	76	1	3	0	0	1	2	0	3	5	0	0	0	2	0
172023900	2				17202	七尾市	石野町		14	24	0	0	0	357	2	18	0	0	0	14	32	0	0	0	0	0	0	0
172024100	2				17202	七尾市	八田町		6	1	0	0	0	26	0	2	0	0	0	0	2	1	0	0	0	0	0	0
172024200	2				17202	七尾市	中狭町		0	5	0	0	0	80	0	0	0	0	1	2	0	0	0	0	0	0	0	0
172024300	2				17202	七尾市	江曾町		11	2	0	0	0	234	0	12	0	8	0	13	2	6	0	0	0	1	0	13
172024400	2				17202	七尾市	熊川町		11	13	0	0	0	404	0	17	0	5	2	0	16	4	0	0	0	0	0	0
1720245001	3				17202	七尾市	石野町		3	1	0	0	0	222	0	6	0	0	2	0	0	0	0	0	0	0	0	25
1720245002	3				17202	七尾市	若林町	徳田新町	0	0	0	0	0	57	0	0	0	0	1	0	0	1	0	0	0	0	0	3
1720246001	3				17202	七尾市	下町		10	10	0	0	0	297	1	14	0	6	1	4	11	2	0	0	0	0	0	4
1720246002	3				17202	七尾市	下町	徳田町	4	1	0	0	0	259	0	12	0	0	0	17	5	16	4	0	0	0	0	12
172024700	2				17202	七尾市	白馬町		54	23	4	0	0	226	4	14	0	0	1	8	3	77	0	0	0	0	0	0
172024800	2				17202	七尾市	細口町		10	7	0	0	0	85	0	8	0	4	0	5	0	22	0	0	0	0	0	0
172024900	2				17202	七尾市	国分町		25	26	0	0	0	500	15	29	3	1	2	31	4	19	4	0	0	0	1	25
172025000	2				17202	七尾市	青葉台町		0	0	0	0	0	148	0	4	0	1	0	0	0	0	0	0	0	0	0	0
1720251001	3				17202	七尾市	本府中町	一区	3	5	0	0	0	145	11	8	1	0	3	9	0	0	1	0	0	0	0	6
1720251002	3				17202	七尾市	本府中町	二区	31	20	0	0	0	167	11	0	0	3	7	1	8	0	0	0	0	0	0	15
1720251003	3				17202	七尾市	本府中町	三区	3	2	0	0	0	162	9	4	0	2	0	14	0	0	0	0	0	0	0	7
1720251004	3				17202	七尾市	本府中町	四区	3	5	0	0	0	139	2	4	0	0	0	4	0	0	0	0	0	0	0	6
1720251005	3				17202	七尾市	本府中町	五区	2	4	0	0	0	118	2	7												

5. 交通の状況

路線名	観測地点名	12時間交通量（台）			令和3年		備考 (基本区間番号)
		平成22年	平成27年	令和3年	大型車 混入率	混雑度	
					(%)		
一般国道159号	七尾市川原町	11,111	10,702	10,502	5.5	1.30	17301590010
一般国道159号	七尾市川原町	—	10,702	10,502	5.5	1.45	17301590015
一般国道159号	七尾市川原町	11,111	10,702	10,502	5.5	1.45	17301590020
一般国道159号	七尾市千野町	—	6,128	5,680	6.1	0.52	17301590510
一般国道159号	七尾市千野町	—	5,944	5,884	5.5	0.51	17301590520
一般国道159号	鹿島郡中能登町久江	9,558	7,596	7,129	6.7	0.62	17301590040
一般国道159号	鹿島郡中能登町久江	9,558	7,596	7,129	6.7	0.62	17301590050
一般国道160号	七尾市川原町	7,833	7,389	6,904	7.7	0.68	17301600010
一般国道160号	七尾市川原町	7,833	7,389	6,904	7.7	0.68	17301600020
一般国道160号	七尾市庵町	3,251	1,443	1,096	5.8	0.17	17301600030
一般国道160号	七尾市庵町	3,251	1,443	1,096	5.8	0.16	17301600040
一般国道160号	七尾市佐々波町	2,114	938	815	6.9	0.10	17301600050
一般国道160号	七尾市佐々波町	—	938	815	6.9	0.10	17301600055
一般国道160号	七尾市大泊町	2,114	938	673	4.9	0.09	17301600060
一般国道249号	七尾市古府町	—	10,783	11,593	7.5	0.86	17302490830

路線名	観測地点名	12時間交通量（台）			令和3年		備考 （基本区間番号）
		平成22年	平成27年	令和3年	大型車 混入率	混雑度	
					(%)		
一般国道249号	七尾市古府町	—	10,783	11,593	7.5	0.86	17602980005
一般国道249号	七尾市古府町	—	10,783	11,593	7.5	0.86	17302490850
一般国道249号	七尾市赤浦町	8,234	11,836	11,485	7.9	0.84	17302490040
一般国道249号	七尾市赤浦町	8,234	11,836	11,485	7.9	0.84	17302490050
一般国道249号	七尾市奥原町	9,133	12,722	11,779	7.9	1.14	17302490060
一般国道249号	七尾市田鶴浜町	8,093	6,375	6,325	9.1	0.61	17302490080
一般国道249号	七尾市田鶴浜町	8,093	6,375	6,325	9.1	0.61	17302490090
一般国道470号	七尾市高田町	2,392	8,198	7,579	12.3	0.39	17304700010
一般国道470号	七尾市高田町	2,392	8,198	7,579	12.3	0.39	17304700040
一般国道470号（能越自動車道）	七尾市千野町	—	997	1,128	24.4	0.14	17304700090
一般国道470号（能越自動車道）	七尾市麻生	—	3,499	3,726	20.0	0.53	17304700100
一般国道470号（能越自動車道）	七尾市麻生	—	3,499	3,726	20.0	0.53	17304700110
主要地方道七尾輪島線	七尾市川原町	12,541	10,624	10,127	1.4	1.37	17302490010
主要地方道七尾輪島線	七尾市川原町	12,541	10,624	10,127	1.4	1.37	17302490020
主要地方道七尾輪島線	七尾市川原町	11,162	10,624	10,127	1.4	1.19	17400010010

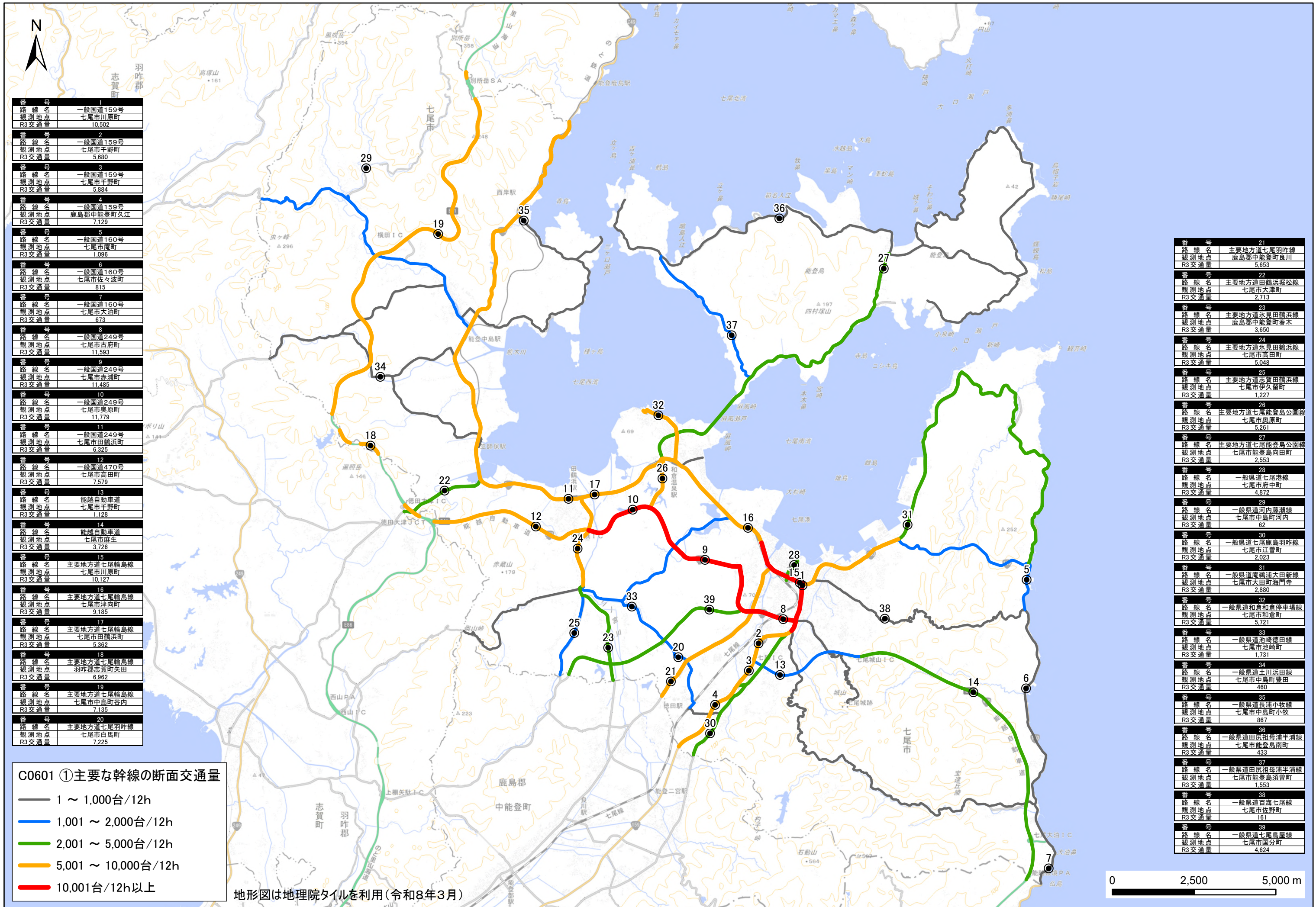
路線名	観測地点名	12時間交通量（台）			令和3年		備考 （基本区間番号）
		平成22年	平成27年	令和3年	大型車 混入率	混雑度	
					（%）		
主要地方道七尾輪島線	七尾市川原町	11,143	10,624	10,127	1.4	1.19	17400010370
主要地方道七尾輪島線	七尾市津向町	11,162	10,344	9,185	6.0	1.06	17400010030
主要地方道七尾輪島線	七尾市津向町	11,162	10,344	9,185	6.0	1.06	17400010040
主要地方道七尾輪島線	七尾市津向町	11,162	10,344	9,185	6.0	1.06	17400010050
主要地方道七尾輪島線	七尾市津向町	11,162	10,344	9,185	6.0	1.06	17400010060
主要地方道七尾輪島線	七尾市田鶴浜町	6,462	5,648	5,362	6.5	0.56	17400010070
主要地方道七尾輪島線	羽咋郡志賀町矢田	4,101	6,753	6,962	14.2	0.97	17400010090
主要地方道七尾輪島線	羽咋郡志賀町矢田	4,101	6,753	6,962	14.2	0.97	17400010110
主要地方道七尾輪島線	羽咋郡志賀町矢田	4,101	6,753	6,962	14.2	0.97	17400010130
主要地方道七尾輪島線	羽咋郡志賀町矢田	4,101	6,753	6,962	14.2	0.97	17400010150
主要地方道七尾輪島線	七尾市中島町谷内	1,553	7,337	7,135	14.2	0.82	17400010160
主要地方道七尾輪島線	七尾市中島町谷内	1,553	7,337	7,135	14.2	0.82	17400010180
主要地方道七尾羽咋線	七尾市白馬町	12,541	7,727	7,225	8.5	0.89	17302490030
主要地方道七尾羽咋線	七尾市白馬町	7,644	7,727	7,225	8.5	0.89	17400020010
主要地方道七尾羽咋線	七尾市白馬町	7,644	7,727	7,225	8.5	0.89	17400020020

路線名	観測地点名	12時間交通量（台）			令和3年		備考 （基本区間番号）
		平成22年	平成27年	令和3年	大型車 混入率	混雑度	
					(%)		
主要地方道七尾羽咋線	鹿島郡中能登町良川	6,309	5,557	5,653	6.8	0.62	17400020030
主要地方道田鶴浜堀松線	七尾市大津町	5,137	3,198	2,713	11.1	0.42	17400030010
主要地方道氷見田鶴浜線	鹿島郡中能登町春木	5,021	3,707	3,650	8.1	0.48	17400180070
主要地方道氷見田鶴浜線	鹿島郡中能登町春木	5,021	3,707	3,650	8.1	0.48	17400180080
主要地方道氷見田鶴浜線	鹿島郡中能登町春木	5,021	3,707	3,650	8.1	0.48	17400180090
主要地方道氷見田鶴浜線	鹿島郡中能登町春木	5,021	3,707	3,650	8.1	0.50	17400180100
主要地方道氷見田鶴浜線	七尾市高田町	6,081	4,513	5,048	9.2	0.59	17400180110
主要地方道志賀田鶴浜線	七尾市伊久留町	1,782	1,472	1,227	12.6	0.18	17400460080
主要地方道七尾能登島公園線	七尾市奥原町	4,515	5,222	5,261	7.2	0.57	17400470010
主要地方道七尾能登島公園線	七尾市能登島向田町	2,527	2,586	2,553	4.4	0.29	17400470020
主要地方道七尾能登島公園線	七尾市能登島向田町	2,527	2,586	2,553	4.4	0.29	17400470030
主要地方道七尾能登島公園線	七尾市能登島向田町	2,527	2,586	2,553	4.4	0.29	17400470040
主要地方道七尾能登島公園線	七尾市能登島向田町	2,527	2,586	2,553	4.4	0.29	17400470050
一般県道七尾港線	七尾市府中町	6,536	5,731	4,872	6.6	0.52	17601320010
一般県道七尾港線	七尾市府中町	6,536	5,731	4,872	6.6	0.52	17601320020

路線名	観測地点名	12時間交通量（台）			令和3年		備考 （基本区間番号）
		平成22年	平成27年	令和3年	大型車 混入率	混雑度	
					(%)		
一般県道河内藤瀬線	七尾市中島町河内	286	73	62	9.7	0.06	17601920020
一般県道七尾鹿島羽咋線	七尾市江曾町	11,111	2,311	2,023	7.3	0.33	17301590030
一般県道七尾鹿島羽咋線	七尾市江曾町	2,871	2,311	2,023	7.3	0.33	17602440010
一般県道七尾鹿島羽咋線	七尾市江曾町	2,871	2,311	2,023	7.3	0.33	17602440020
一般県道庵鷲浦大田新線	七尾市大田町海門寺	2,867	2,812	2,880	14.3	0.46	17602460010
一般県道和倉和倉停車場 線	七尾市和倉町	—	6,209	5,721	4.8	0.55	17602480005
一般県道和倉和倉停車場 線	七尾市和倉町	6,317	6,209	5,721	4.8	0.55	17602480010
一般県道和倉和倉停車場 線	七尾市和倉町	6,317	6,209	5,721	4.8	0.59	17602480020
一般県道池崎徳田線	七尾市池崎町	1,597	1,942	1,731	8.3	0.25	17602490010
一般県道池崎徳田線	七尾市池崎町	1,597	1,942	1,731	8.3	0.25	17602490020
一般県道池崎徳田線	七尾市池崎町	1,597	1,942	1,731	8.3	0.25	17602490030
一般県道土川浜田線	七尾市中島町豊田	412	527	460	7.6	0.28	17602540010
一般県道土川浜田線	七尾市中島町豊田	412	527	460	7.6	0.28	17602540020
一般県道長浦小牧線	七尾市中島町小牧	1,002	1,001	867	17.5	0.14	17602560010
一般県道長浦小牧線	七尾市中島町小牧	1,002	1,001	867	17.5	0.14	17602560020

路線名	観測地点名	12時間交通量（台）			令和3年		備考 （基本区間番号）
		平成22年	平成27年	令和3年	大型車 混入率	混雑度	
					(%)		
一般県道田尻祖母浦半浦線	七尾市能登島南町	274	419	433	5.3	0.07	17602570020
一般県道田尻祖母浦半浦線	七尾市能登島南町	—	—	433	5.3	0.07	17602570160
一般県道田尻祖母浦半浦線	七尾市能登島南町	274	419	433	5.3	0.07	17602570040
一般県道田尻祖母浦半浦線	七尾市能登島南町	274	419	433	5.3	0.06	17602570050
一般県道田尻祖母浦半浦線	七尾市能登島須曾町	1,765	1,777	1,553	8.2	0.23	17602570140
一般県道百海七尾線	七尾市佐野町	185	192	161	9.3	0.08	17602890010
一般県道七尾鳥屋線	七尾市国分町	3,196	4,113	4,624	7.2	0.46	17602980010
一般県道七尾鳥屋線	七尾市国分町	—	4,113	4,624	7.2	0.46	17602980015
一般県道七尾鳥屋線	七尾市国分町	—	4,113	4,624	7.2	0.46	17602980060
一般県道七尾鳥屋線	七尾市国分町	3,196	4,113	4,624	7.2	0.46	17602980030

出典：令和3年度全国道路・街路交通情勢調査



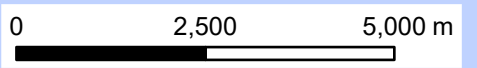
番号	1
路線名	一般国道159号
観測地点	七尾市川原町
R3交通量	10,502
番号	2
路線名	一般国道159号
観測地点	七尾市千野町
R3交通量	5,680
番号	3
路線名	一般国道159号
観測地点	七尾市千野町
R3交通量	5,884
番号	4
路線名	一般国道159号
観測地点	鹿島郡中能登町久江
R3交通量	7,129
番号	5
路線名	一般国道160号
観測地点	七尾市庵町
R3交通量	1,096
番号	6
路線名	一般国道160号
観測地点	七尾市佐々波町
R3交通量	815
番号	7
路線名	一般国道160号
観測地点	七尾市大泊町
R3交通量	673
番号	8
路線名	一般国道249号
観測地点	七尾市古府町
R3交通量	11,593
番号	9
路線名	一般国道249号
観測地点	七尾市赤浦町
R3交通量	11,485
番号	10
路線名	一般国道249号
観測地点	七尾市奥原町
R3交通量	11,779
番号	11
路線名	一般国道249号
観測地点	七尾市田鶴浜町
R3交通量	6,325
番号	12
路線名	一般国道470号
観測地点	七尾市高田町
R3交通量	7,579
番号	13
路線名	能越自動車道
観測地点	七尾市千野町
R3交通量	1,128
番号	14
路線名	能越自動車道
観測地点	七尾市麻生
R3交通量	3,726
番号	15
路線名	主要地方道七尾輪島線
観測地点	七尾市川原町
R3交通量	10,127
番号	16
路線名	主要地方道七尾輪島線
観測地点	七尾市津向町
R3交通量	9,185
番号	17
路線名	主要地方道七尾輪島線
観測地点	七尾市田鶴浜町
R3交通量	5,362
番号	18
路線名	主要地方道七尾輪島線
観測地点	羽咋郡志賀町矢田
R3交通量	6,962
番号	19
路線名	主要地方道七尾輪島線
観測地点	七尾市中島町谷内
R3交通量	7,135
番号	20
路線名	主要地方道七尾羽咋線
観測地点	七尾市白馬町
R3交通量	7,225

番号	21
路線名	主要地方道七尾羽咋線
観測地点	鹿島郡中能登町長川
R3交通量	5,653
番号	22
路線名	主要地方道田鶴浜松線
観測地点	七尾市大津町
R3交通量	2,713
番号	23
路線名	主要地方道水見田鶴浜線
観測地点	鹿島郡中能登町春木
R3交通量	3,650
番号	24
路線名	主要地方道水見田鶴浜線
観測地点	七尾市高田町
R3交通量	5,048
番号	25
路線名	主要地方道志賀田鶴浜線
観測地点	七尾市伊久留町
R3交通量	1,227
番号	26
路線名	主要地方道七尾能登島公園線
観測地点	七尾市奥原町
R3交通量	5,261
番号	27
路線名	主要地方道七尾能登島公園線
観測地点	七尾市能登島向田町
R3交通量	2,553
番号	28
路線名	一般県道七尾港線
観測地点	七尾市府中町
R3交通量	4,872
番号	29
路線名	一般県道河内藤瀬線
観測地点	七尾市中島町河内
R3交通量	62
番号	30
路線名	一般県道七尾鹿島羽咋線
観測地点	七尾市江曾町
R3交通量	2,023
番号	31
路線名	一般県道鹿島浦大田新線
観測地点	七尾市大田町海門寺
R3交通量	2,880
番号	32
路線名	一般県道倉和倉停車場線
観測地点	七尾市和倉町
R3交通量	5,721
番号	33
路線名	一般県道池崎徳田線
観測地点	七尾市池崎町
R3交通量	1,731
番号	34
路線名	一般県道土川浜田線
観測地点	七尾市中島町豊田
R3交通量	460
番号	35
路線名	一般県道長浦小牧線
観測地点	七尾市中島町小牧
R3交通量	867
番号	36
路線名	一般県道田尻祖浦半浦線
観測地点	七尾市能登島南町
R3交通量	433
番号	37
路線名	一般県道田尻祖浦半浦線
観測地点	七尾市能登島須賀町
R3交通量	1,553
番号	38
路線名	一般県道百海七尾線
観測地点	七尾市佐野町
R3交通量	161
番号	39
路線名	一般県道七尾鳥屋線
観測地点	七尾市国分町
R3交通量	4,624

C0601 ①主要な幹線の断面交通量

- 1 ~ 1,000台/12h
- 1,001 ~ 2,000台/12h
- 2,001 ~ 5,000台/12h
- 5,001 ~ 10,000台/12h
- 10,001台/12h以上

地形図は地理院タイルを利用(令和8年3月)



七尾市小地域位置図



1:25,000
0 500 1,000 1,500 2,000 m



- 国勢調査小地域
- 小地域番号
001000 ※17202を除くコードを表示
- 用途地域指定区域
- 都市計画区域界
- 行政界