

令和7年度 かほく市都市計画基礎調査

— 概要版 —

令和8年3月

かほく市

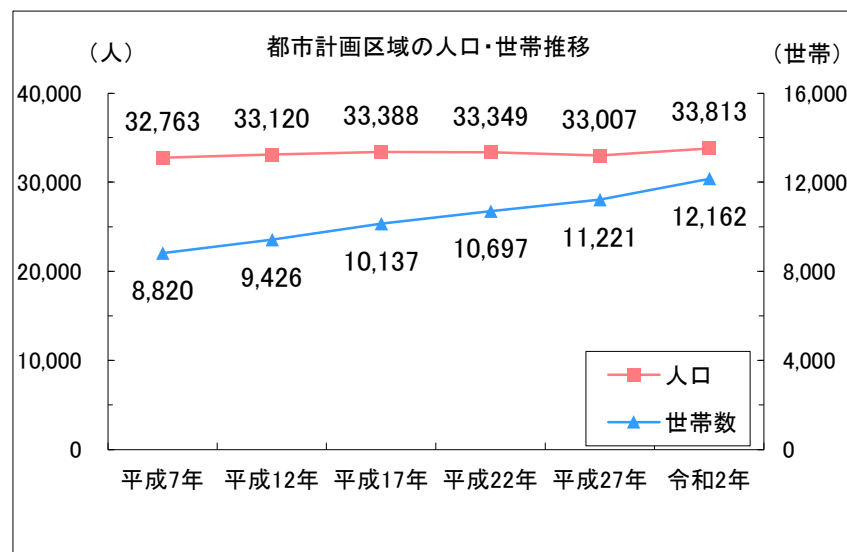
目 次

1. 人口、世帯総数及び増加数	1
2. 将来人口	1
3. 土地利用別面積	2
4. 建物用途別棟数	4
5. 交通の状況	6

1. 人口、世帯総数及び増加数

令和2年 かほく市の人口、世帯数		
	人口 (人)	世帯 (数)
行政区域	34,889	12,528
都市計画区域	33,813	12,162
用途地域指定区域	28,593	10,391
うち DID 地区	0	0
用途地域指定外区域	5,220	1,771
うち DID 地区	0	0

出典：国勢調査(令和2年)

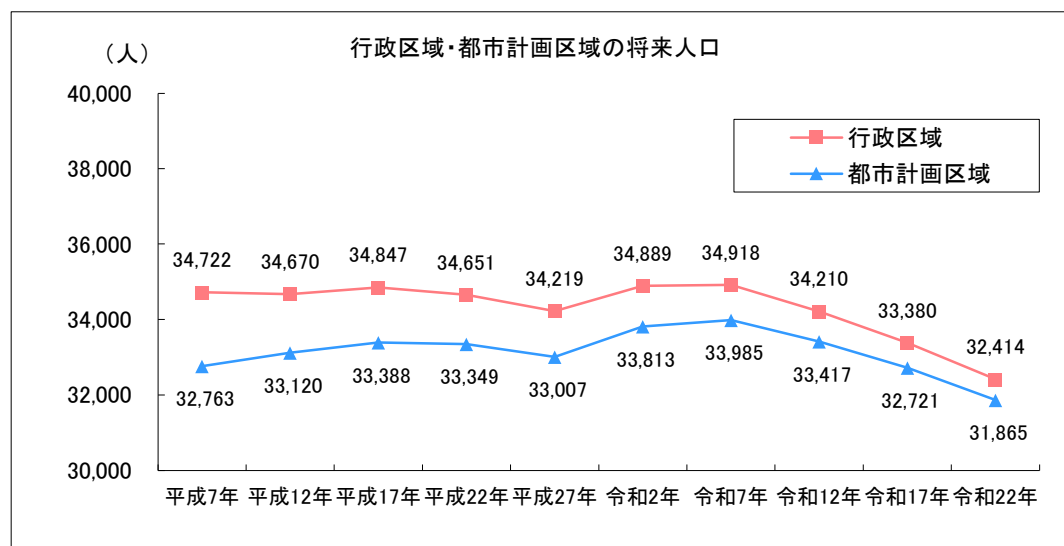


出典：国勢調査(平成7～令和2年)

2. 将来人口

	行政区域	都市計画区域
平成7年	34,722	32,763
平成12年	34,670	33,120
平成17年	34,847	33,388
平成22年	34,651	33,349
平成27年	34,219	33,007
令和2年	34,889	33,813
令和7年	34,918	33,985
令和12年	34,210	33,417
令和17年	33,380	32,721
令和22年	32,414	31,865

出典：国勢調査
国立社会保障・人口問題研究所



出典：国勢調査
国立社会保障・人口問題研究所

3. 土地利用別面積

(単位：ha)

区域区分	自然的土地利用							都市的土地利用											合計	可住地	非可住地
	農地			山林	水面	自然その他	小計	宅地				農用地 林業 漁業 施設	用公益 施設	道路 用地	交通 施設 用地	公的 施設 の 用地	その 他の 空地	小計			
	田	畑	計					住宅 用地	商業 用地	工業 用地	計										
用途地域指定区域	13.1	126.9	140.0	49.0	3.2	107.5	299.7	424.0	60.5	89.8	574.3	2.5	91.9	159.8	10.7	0.0	114.1	953.3	1,253.0	729.6	523.4
用途地域指定外区域	451.2	183.6	634.8	672.2	54.2	259.4	1,620.6	126.6	25.7	49.7	202.0	10.1	95.2	183.0	6.3	0.0	105.8	602.4	2,223.0	1,549.5	673.5
都市計画区域	464.3	310.5	774.8	721.2	57.4	366.9	1,920.3	550.6	86.2	139.5	776.3	12.6	187.1	342.8	17.0	0.0	219.9	1,555.7	3,476.0	2,279.1	1,196.9

※小数点2桁目を四捨五入

※未線引き都市計画区域については、市街化区域を用途地域指定区域に、市街化調整区域を用途地域指定外区域に読み替える。

小地域 コード	地域識別 番号	秘匿 処理	秘匿先 情報	合算 地域	市区町村 コード	市区町村 名	大字・町名	字・丁目名	田	畑	山林	水面	その他の 自然地	住宅用地	商業用地	工業用地	農林漁業 施設用地	公益施設 用地	道路用地	交通施設 用地	公共空地
small_area_cd	area_id	secret1	secret2	secret3	city_cd	city_nm	town_name1	town_name2	lui_201	lui_202	lui_203	lui_204	lui_205	lui_211	lui_212	lui_213	lui_219	lui_214	lui_215	lui_216	lui_217
172090010	2	0			17209	かほく市	森		62.5	1.6	0.8	3.9	2.3	5.4	6.2	2.0	0.4	1.7	11.4	0.4	0.4
172090020	2	0			17209	かほく市	森	(向野)	2.5	1.3	0.0	3.5	1.0	5.7	0.5	0.5	0.0	4.3	3.4	0.2	0.7
172090030	2	0			17209	かほく市	狩鹿野		50.0	3.5	9.9	4.6	1.3	6.0	0.6	0.3	0.0	0.9	10.1	0.6	0.2
172090040	2	0			17209	かほく市	指江		58.2	3.6	3.6	0.6	1.4	7.6	0.2	0.2	0.1	0.9	9.5	0.9	0.5
172090050	2	0			17209	かほく市	多田		0.0	0.0	0.0	0.0	0.0	0.0	0.0	0.0	0.0	0.0	0.0	0.0	0.0
172090060	2	0			17209	かほく市	気盛		0.2	0.1	1.8	0.2	0.1	0.0	0.0	0.0	0.0	0.0	0.3	0.0	0.0
172090070	2	0			17209	かほく市	上山田		22.1	4.2	13.7	0.7	5.7	4.8	0.8	7.4	0.4	0.2	5.6	0.0	0.7
172090080	2	0			17209	かほく市	下山田		12.7	1.4	8.6	1.4	1.2	2.2	0.1	0.0	0.1	0.7	3.0	0.0	8.4
172090090	2	0			17209	かほく市	鉢伏		50.5	4.6	72.1	2.3	3.3	7.0	0.8	0.3	0.7	1.0	11.6	0.0	0.1
172090100	2	0			17209	かほく市	宇気		10.1	15.3	32.7	3.7	21.9	17.1	1.6	10.5	0.1	1.1	11.3	0.9	0.8
172090110	2	0			17209	かほく市	七窪		21.7	6.6	12.5	5.3	4.2	22.8	4.6	3.3	0.9	1.8	11.9	0.8	4.0
172090120	3	0			17209	かほく市	宇野気		0.0	0.0	0.0	0.0	0.0	0.0	0.0	0.0	0.0	0.0	0.0	0.0	0.0
17209012001	4	0			17209	かほく市	宇野気	(大橋)	0.0	0.8	0.0	0.2	0.1	3.7	0.1	0.0	0.0	3.3	1.8	0.0	0.0
17209012002	4	0			17209	かほく市	宇野気	(本町)	0.3	1.8	0.0	0.0	0.3	9.2	1.1	0.1	0.0	0.4	3.5	0.4	0.2
17209012003	4	0			17209	かほく市	宇野気	(中町)	0.0	0.8	0.0	0.0	0.2	2.4	0.5	0.1	0.0	0.1	0.8	0.1	0.0
17209012004	4	0			17209	かほく市	宇野気	(茶町)	0.0	0.1	0.0	0.0	0.0	2.6	0.5	0.0	0.4	1.0	1.0	0.0	0.0
17209012005	4	0			17209	かほく市	宇野気	(驛町)	0.0	0.1	0.0	0.0	0.0	1.9	0.6	0.0	0.0	0.1	1.6	0.6	0.1
17209012006	4	0			17209	かほく市	宇野気	(旭町)	0.0	1.3	0.0	0.1	0.4	5.4	0.5	4.2	0.0	0.8	1.7	0.4	0.0
172090130	2	0			17209	かほく市	内日角		47.2	8.8	0.0	5.4	4.6	23.0	17.8	0.9	1.3	7.9	21.5	0.0	2.4
172090140	2	0			17209	かほく市	大崎		0.0	61.8	80.9	2.2	24.1	27.0	3.1	11.6	0.9	4.8	20.4	0.1	5.6
172090150	2	0			17209	かほく市	横山		18.9	14.2	22.5	4.4	20.7	20.3	5.5	12.0	0.3	2.6	13.3	1.4	0.6
172090160	2	0			17209	かほく市	谷		14.5	1.7	47.2	1.0	2.1	4.1	0.0	0.2	0.0	3.3	4.1	0.0	1.9
172090170	2	0			17209	かほく市	笠島		21.3	1.4	55.0	1.1	5.8	4.2	0.0	4.6	0.0	0.4	4.0	0.0	0.0
172090180	2	0			17209	かほく市	上田名		5.9	1.1	13.9	0.4	1.4	7.2	0.4	0.3	0.0	0.7	2.0	0.0	0.9
172090190	2	0			17209	かほく市	奈地		0.0	0.0	0.0	0.0	0.0	0.0	0.0	0.0	0.0	0.0	0.0	0.0	0.0
172090200	2	0			17209	かほく市	湖北		7.8	0.0	0.0	2.7	0.3	0.0	0.0	0.0	0.0	0.2	0.7	0.0	0.0
172090210	2	0			17209	かほく市	大津		0.0	0.0	0.0	0.0	8.7	49.0	3.8	4.2	0.4	4.8	14.7	0.7	2.4
172090220	2	0			17209	かほく市	松浜		5.5	2.1	0.1	11.9	18.5	3.0	0.1	1.0	7.6	0.0	1.2	0.0	0.0
172090230	2	0			17209	かほく市	遠塚		0.0	8.3	8.9	0.0	14.7	21.7	1.6	7.3	0.0	4.7	10.5	0.0	5.9
172090240	2	0			17209	かほく市	浜北		0.0	3.7	1.8	0.2	4.7	17.7	2.2	3.1	0.2	5.4	7.6	0.0	1.9
172090250	2	0			17209	かほく市	秋浜		0.0	5.6	7.1	0.3	7.7	16.0	1.5	3.3	0.1	3.5	6.6	0.5	0.5
172090260	2	0			17209	かほく市	外日角		0.0	6.1	3.8	0.8	6.6	29.7	1.6	2.3	0.1	3.0	10.0	0.0	0.5
172090270	2	0			17209	かほく市	白尾		0.0	16.5	37.1	4.0	20.0	45.7	6.9	4.9	0.4	13.8	28.9	0.0	2.6
172090280	3	0			17209	かほく市	高松		0.0	0.0	0.0	0.0	0.0	0.0	0.0	0.0	0.0	0.0	0.0	0.0	0.0
17209028000	4	0			17209	かほく市	高松		0.0	0.0	6.6	3.5	35.9	0.0	0.9	0.0	0.1	0.0	9.3	0.0	0.1
17209028001	4	0			17209	かほく市	高松南町		0.0	5.2	7.7	0.0	10.4	7.9	1.3	9.4	0.1	0.5	6.9	1.2	0.8
17209028002	4	0			17209	かほく市	高松古宮町		0.0	25.6	17.6	0.0	20.3	20.3	5.5	9.9	1.6	2.7	10.7	1.3	0.2
17209028003	4	0			17209	かほく市	高松元町		0.0	0.3	0.0	0.0	0.3	2.6	0.3	0.3	0.0	0.4	0.4	0.0	0.0
17209028004	4	0			17209	かほく市	高松南新町		0.0	10.9	0.0	0.0	10.8	13.8	0.7	5.1	0.1	4.6	4.0	0.7	0.1
17209028005	4	0			17209	かほく市	高松流川町		0.0	0.4	0.0	0.0	0.2	2.1	0.0	0.4	0.0	2.5	0.7	0.0	0.0
17209028006	4	0			17209	かほく市	高松六軒町		0.0	0.5	0.0	0.0	0.0	4.7	0.3	0.6	0.0	1.1	1.8	0.0	0.2
17209028007	4	0			17209	かほく市	高松中町		0.0	0.1	0.1	0.0	0.1	1.9	0.3	0.6	0.0	0.7	0.8	0.0	0.0
17209028008	4	0			17209	かほく市	高松上北町		0.0	0.1	0.2	0.0	0.1	2.1	0.2	0.1	0.0	0.1	0.5	0.0	0.0
17209028009	4	0			17209	かほく市	高松北中町		0.0	0.0	0.7	0.0	0.2	2.0	0.0	0.4	0.0	0.0	0.6	0.0	0.1
17209028010	4	0			17209	かほく市	高松北新町		0.0	7.4	0.0	0.0	9.1	5.5	0.1	2.3	0.5	0.3	3.4	0.0	0.9
17209028011	4	0			17209	かほく市	高松岸川町		0.0	4.4	2.3	0.0	1.6	5.1	0.1	0.6	0.0	0.0	1.3	0.0	0.0
17209028012	4	0			17209	かほく市	高松桜井町		0.0	0.6	0.3	0.0	0.3	4.8	0.1	0.3	0.0	0.2	0.8	0.0	0.1
17209028013	4	0			17209	かほく市	高松下伊丹町		0.0	0.0	0.0	0.0	0.0	1.8	0.2	0.1	0.0	0.2	0.4	0.0	0.0
17209028014	4	0			17209	かほく市	高松上伊丹町		0.0	3.9	0.0	0.0	4.8	13.2	3.2	2.5	0.1	1.6	3.9	0.0	0.4
17209028015	4	0			17209	かほく市	高松東町		0.0	4.2	2.5	0.0	2.9	6.3	0.4	0.3	0.2	0.0	1.9	0.0	0.0
17209028016	4	0			17209	かほく市	高松旭町		0.0	1.7	0.0	0.0	1.1	9.1	1.3	4.6	0.1	0.5	3.6	0.7	0.2
17209028017	4	0			17209	かほく市	高松旭町		0.0	0.0	0.0	0.0	0.0	0.6	0.0	0.0	0.0	0.0	0.3	0.1	0.0
17209028018	4	0			17209	かほく市	高松旭町		0.0	0.0	0.0	0.0	0.0	0.6	0.0	0.0	0.0	0.0	0.1	0.0	0.0
172090290	2	0			17209	かほく市	内高松		17.2	23.4	160.5	2.5	34.0	10.2	0.3	8.7	0.4	9.6	18.6	2.2	15.6
172090300	2	0			17209	かほく市	長柄町		32.5	5.7	12.1	1.5	15.0	14.9	3.1	1.1	0.9	0.5	11.0	0.7	2.5
172090310	2	0			17209	かほく市	若緑		0.0	0.0	0.0	0.0	0.0	0.0	0.0	0.0	0.0	0.0	0.0	0.0	0.0
172090320	2	0			17209	かほく市	坂打		0.0	0.0	0.0	0.0	0.0	0.0	0.0	0.0	0.0	0.0	0.0	0.0	0.0
172090330	2	0			17209	かほく市	元女		0.0	0.0	19.8	0.0	0.4	0.0	0.0	0.0	0.0	0.0	0.3	0.0	0.3
172090340	2	0			17209	かほく市	湯川		0.0	0.0	2.0	0.0	0.3	0.0	0.1	0.5	0.0	0.0	0.3	0.0	0.0
172090350	2	0			17209	かほく市	野寺		0.0	0.0	0.0	0.0	0.0	0.0	0.0	0.0	0.0	0.0	0.0	0.0	0.0
172090360	2	0			17209	かほく市	八野		0.0	0.0	0.0	0.0	0.0	0.0	0.0	0.0	0.0	0.0	0.0	0.0	0.0
172090370	2	0			17209	かほく市	瀬戸町		0.0	0.0	0.0	0.0	0.0	0.0	0.0	0.0	0.0	0.0	0.0	0.0	0.0
172090380	2	0			17209	かほく市	夏栗		0.9	0.2	0.0	0.0	0.0	0.0	0.0	1.0	0.0	0.0	0.3	0.0	0.0
172090390	2	0			17209	かほく市	中沼		0.8	7.8	18.4	0.0	11.3	12.5	1.4	1.5	0.2	0.9	4.3	1.6	0.4
172090400	2	0			17209	かほく市	二ツ屋		6.5	16.7	24.9	0.6	31.1	12.9	0.5	2.6	1.3	6.5	10.5	0.5	5.7
172090410	2	0			17209	かほく市	野寺		0.0	0.0	0.0	0.0	0.0	0.0	0.0	0.0	0.0	0.0	0.0	0.0	0.0
172090420	3	0			17209	かほく市	学園台		0.0	0.0	0.0	0.0	0.0	0.0	0.0	0.0	0.0	0.0	0.0	0.0	0.0
17209042001	4	0	</																		

4. 建物用途別棟数

区域	合計(件)	棟数(棟)																			
		業務施設	商業施設	宿泊施設	娯楽施設	商業系用途複合施設	住宅	共同住宅	店舗併用(共同)住宅	作業所併用共同住宅	官公庁施設	文教厚生施設(A)	文教厚生施設(B)	運輸倉庫施設	重工業施設	軽工業施設	サービス工業施設	家内工業施設	危険物貯蔵・処理施設	農林漁業施設	その他
用途地域指定区域小計	19,645	265	363	20	7	0	15,554	411	724	317	48	49	500	91	68	212	710	22	55	204	25
用途地域指定外区域小計	4,880	114	72	3	3	0	3,258	42	220	99	4	76	220	30	0	110	167	10	6	312	134
合計	24,525	379	435	23	10	0	18,812	453	944	416	52	125	720	121	68	322	877	32	61	516	159

※未線引き都市計画区域については、市街化区域を用途地域指定区域に、市街化調整区域を用途地域指定外区域に読み替える。

C0401-01 建物用途

小地域 コード	地域識別 番号	秘匿 処理	秘匿先 情報	合算 地域	市区町村 コード	市区町 村名	大字・町名	字・丁目名	業務施設	商業施設	宿泊施設	商業系用途 複合施設	住宅	共同住宅	店舗等 併用住宅	店舗等併用 共同住宅	作業所併用 住宅	官公庁 施設	文教厚生 施設	運輸倉庫 施設
small_area_cd	area_id	secret1	secret2	secret3	city_cd	city_nai	town_name1	town_name2	b_use_401	b_use_402	b_use_403	b_use_404	b_use_411	b_use_412	b_use_413	b_use_414	b_use_415	b_use_421	b_use_422	b_use_431
172090010	2	0			17209	かほく市 森			1	8	3	0	183	0	3	0	0	0	12	3
172090020	2	0			17209	かほく市 森	(向野)		5	6	0	0	259	2	15	0	0	5	25	1
172090030	2	0			17209	かほく市 狩鹿野			6	4	0	0	219	2	2	0	2	0	8	3
172090040	2	0			17209	かほく市 指江			3	0	0	0	294	4	25	0	0	1	13	1
172090050	2	0			17209	かほく市 多田			0	0	0	0	0	0	0	0	0	0	0	0
172090060	2	0			17209	かほく市 気屋			0	0	0	0	0	0	0	0	0	0	0	0
172090070	2	0			17209	かほく市 上山田			5	0	0	0	128	0	2	0	1	0	8	0
172090080	2	0			17209	かほく市 下山田			2	0	0	0	59	1	7	0	3	0	17	0
172090090	2	0			17209	かほく市 鉢伏			4	3	0	0	179	1	6	0	5	0	10	0
172090100	2	0			17209	かほく市 宇気			11	2	0	0	712	21	27	0	5	0	11	5
172090110	2	0			17209	かほく市 七窪			14	14	0	0	1059	27	39	0	11	1	19	1
172090120	3	0			17209	かほく市 宇野気			0	0	0	0	0	0	0	0	0	0	0	0
17209012001	4	0			17209	かほく市 宇野気	(大橋)		2	2	0	0	137	1	8	0	0	2	18	0
17209012002	4	0			17209	かほく市 宇野気	(本町)		13	8	0	0	382	11	19	0	0	2	7	0
17209012003	4	0			17209	かほく市 宇野気	(中町)		3	8	0	0	67	0	20	0	0	0	3	0
17209012004	4	0			17209	かほく市 宇野気	(栄町)		4	3	2	0	95	5	4	0	0	4	3	1
17209012005	4	0			17209	かほく市 宇野気	(曙町)		7	9	0	0	65	5	9	1	0	0	5	8
17209012006	4	0			17209	かほく市 宇野気	(旭町)		8	7	0	0	225	5	16	0	3	0	7	0
172090130	2	0			17209	かほく市 内日角			31	46	0	0	930	27	19	1	5	5	57	0
172090140	2	0			17209	かほく市 大崎			24	10	0	0	1095	20	38	0	18	0	24	8
172090150	2	0			17209	かほく市 横山			13	7	0	0	620	15	32	0	10	2	23	10
172090160	2	0			17209	かほく市 谷			0	0	0	0	92	0	4	0	4	0	21	0
172090170	2	0			17209	かほく市 笠島			0	1	0	0	87	0	13	0	4	0	5	0
172090180	2	0			17209	かほく市 上田名			3	3	0	0	215	0	7	0	3	0	9	0
172090190	2	0			17209	かほく市 余地			0	0	0	0	0	0	0	0	0	0	0	0
172090200	2	0			17209	かほく市 湖北			0	0	0	0	0	0	0	0	0	0	0	0
172090210	2	0			17209	かほく市 木津			22	33	0	0	1616	18	70	1	47	5	51	5
172090220	2	0			17209	かほく市 松浜			5	20	0	0	548	13	16	0	31	1	13	0
172090230	2	0			17209	かほく市 遠塚			5	19	0	0	700	19	29	0	20	10	34	0
172090240	2	0			17209	かほく市 旗北			5	11	6	0	689	22	22	0	6	1	30	5
172090250	2	0			17209	かほく市 秋浜			9	10	0	0	628	13	24	1	4	0	32	6
172090260	2	0			17209	かほく市 外日角			12	21	5	0	1038	21	46	1	17	2	26	1
172090270	2	0			17209	かほく市 白尾			37	47	0	0	1575	77	89	0	19	1	85	11
172090280	3	0			17209	かほく市 高松			0	0	0	0	0	0	0	0	0	0	0	0
17209028000	4	0			17209	かほく市 高松			1	7	0	0	0	0	0	0	0	0	2	0
17209028001	4	0			17209	かほく市 高松南町			3	3	0	0	210	9	26	0	15	1	6	14
17209028002	4	0			17209	かほく市 高松古宮町			25	36	0	0	612	18	27	0	27	0	11	5
17209028003	4	0			17209	かほく市 高松元町			5	0	0	0	96	0	9	0	2	0	4	0
17209028004	4	0			17209	かほく市 高松南新町			2	6	0	0	407	5	17	0	21	1	24	0
17209028005	4	0			17209	かほく市 高松蒲川町			0	2	0	0	95	4	5	0	0	0	20	0
17209028006	4	0			17209	かほく市 高松六軒町			0	6	0	0	144	4	5	0	0	1	6	0
17209028007	4	0			17209	かほく市 高松中町			3	6	0	0	50	0	12	0	1	2	8	0
17209028008	4	0			17209	かほく市 高松上北町			2	2	0	0	68	0	12	0	7	0	2	0
17209028009	4	0			17209	かほく市 高松北中町			0	0	0	0	50	0	5	0	9	0	1	0
17209028010	4	0			17209	かほく市 高松北新町			0	4	0	0	166	0	9	0	5	0	2	3
17209028011	4	0			17209	かほく市 高松岸川町			0	3	0	0	172	2	8	0	19	0	2	0
17209028012	4	0			17209	かほく市 高松桜井町			2	0	0	0	177	1	1	0	12	0	2	0
17209028013	4	0			17209	かほく市 高松下伊丹町			1	5	1	0	61	0	14	0	0	0	7	2
17209028014	4	0			17209	かほく市 高松上伊丹町			27	33	1	0	441	17	31	0	7	4	13	2
17209028015	4	0			17209	かほく市 高松東町			1	5	0	0	196	12	4	0	11	0	1	0
17209028016	4	0			17209	かほく市 高松旭町			7	22	0	0	246	6	18	0	11	0	9	9
17209028017	4	0			17209	かほく市 高松旭町			0	0	0	0	16	8	0	0	0	0	0	0
17209028018	4	0			17209	かほく市 高松旭町			0	0	0	0	0	7	0	0	0	0	1	0
172090290	2	0			17209	かほく市 内高松			6	3	0	0	289	0	23	0	1	0	85	3
172090300	2	0			17209	かほく市 長柄町			11	20	0	0	412	7	29	0	25	0	7	0
172090310	2	0			17209	かほく市 若緑			0	0	0	0	0	0	0	0	0	0	0	0
172090320	2	0			17209	かほく市 養打			0	0	0	0	0	0	0	0	0	0	0	0
172090330	2	0			17209	かほく市 元女			0	0	0	0	0	0	0	0	0	0	0	0
172090340	2	0			17209	かほく市 黒川			x	x	x	x	x	x	x	x	x	x	x	x
172090350	2	0			17209	かほく市 野寺			0	0	0	0	0	0	0	0	0	0	0	0
172090360	2	0			17209	かほく市 八野			0	0	0	0	0	0	0	0	0	0	0	0
172090370	2	0			17209	かほく市 瀬戸町			0	0	0	0	0	0	0	0	0	0	0	0
172090380	2	0			17209	かほく市 夏栗			0	0	0	0	0	0	0	0	0	0	0	0
172090390	2	0			17209	かほく市 中沼			22	1	0	0	340	3	36	0	9	0	9	9
172090400	2	0			17209	かほく市 ニッ屋			3	7	0	0	348	0	23	0	16	1	28	5
172090410	2	0			17209	かほく市 野寺			0	0	0	0	0	0	0	0	0	0	0	0
172090420	3	0			17209	かほく市 学園台			0	0	0	0	0	0	0	0	0	0	0	0
17209042001	4	0			17209	かほく市 学園台一丁目			0	0	0	0	20	0	0	0	0	0	8	0
17209042002	4	0			17209	かほく市 学園台二丁目			2	4	0	0	50	15	6	0	0	0	2	0
17209042003	4	0			17209	かほく市 学園台三丁目			0	0	0	0	46	4	2	0	0	0	0	0
17209042004	4	0			17209	かほく市 学園台四丁目			0	4	0	0	127	1	5	0	0	0	4	0
17209042005	4	0			17209	かほく市 学園台五丁目			1	0	0	0	77	0	1	0	0	0	5	0

※サンプルとして先頭ページを掲載

5. 交通の状況

路線名	観測地点名	12時間交通量（台）			令和3年	
		平成22年	平成27年	令和3年	大型車 混入率 （%）	混雑度
①一般国道						
一般国道159号	かほく市高松	11,369	6,627	6,346	6.5	0.93
						0.98
						0.90
	かほく市内日角	15,229	8,877	13,470	3.7	0.46
	河北郡津幡町舟橋	—	29,746	25,866	7.9	0.55
						0.49
一般国道471号	かほく市黒川	703	730	537	10.4	0.08
	かほく市箕打	1,212	1,189	1,084	25.7	0.22
②主要地方道						
8. 松任宇ノ気線	かほく市大崎	1,123	1,100	1,002	11.0	0.15
						0.17
59. 高松津幡線 ※令和3年に8. 松任宇ノ 気線に変更	かほく市鉢伏	1,169	944			0.13
56. 七塚宇ノ気線	かほく市白尾(本線)	7,184 ※平成22年は 本線+側道	9,734	9,463	12.0	0.89
	かほく市白尾(側道)		6,733	7,120	7.3	0.62

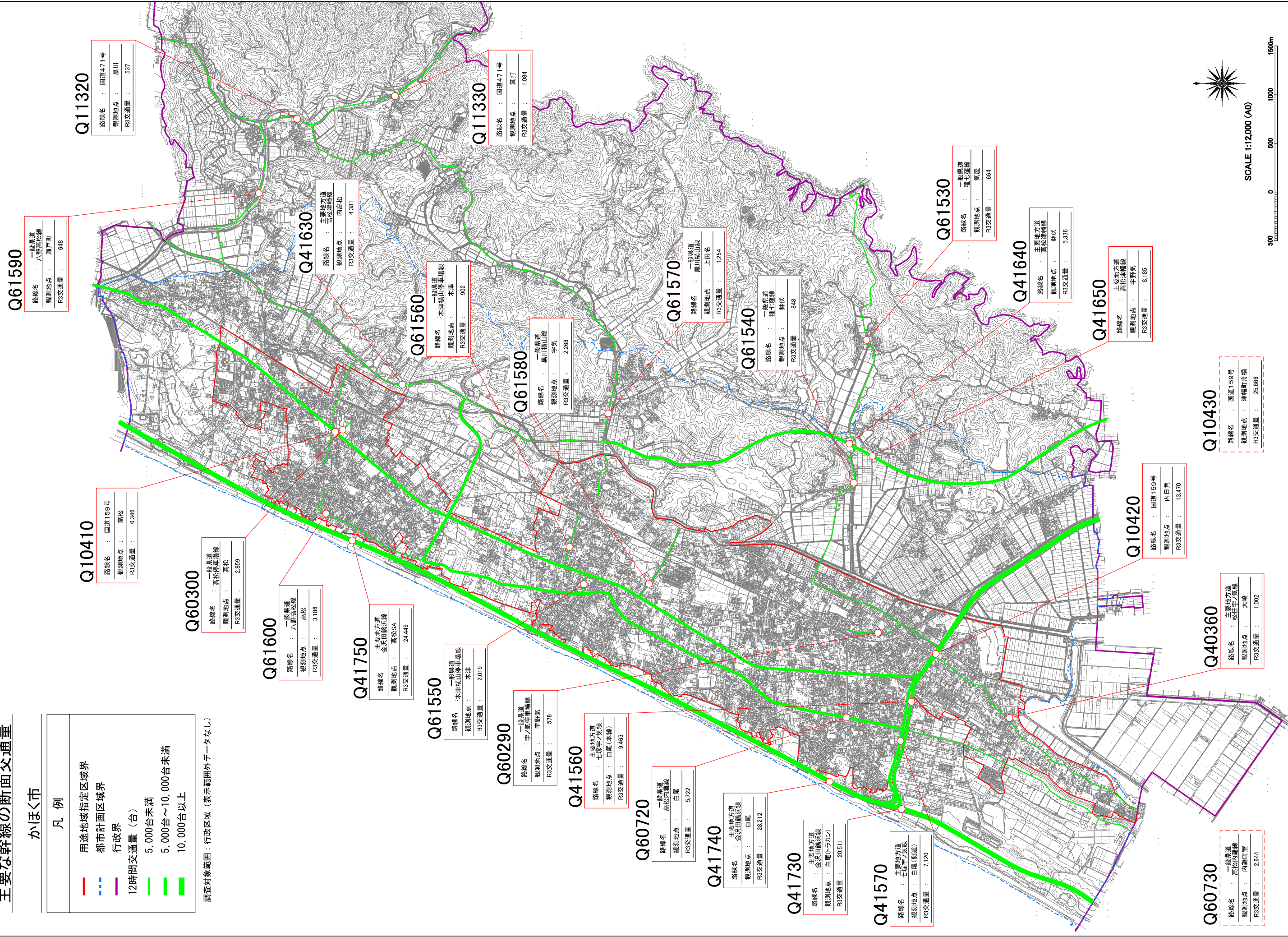
C0601-① 主要な幹線の断面交通量

かほく市

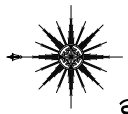
凡例

- 用途地域指定区域界
- - - 都市計画区域界
- 行政界
- 12時間交通量(台)
 - 5,000台未満
 - 5,000台~10,000台未満
 - 10,000台以上

調査対象範囲：行政区域（表示範囲外予てなし）



SCALE 1:12,000 (A0)



国勢調査小地域位置図

(令和2年)

凡例

- 国勢調査小地域
- 小地域コード
※17209を除くコードを表示
- 用途地域指定区域界
- 都市計画区域界
- 行政界

