

復旧の状況

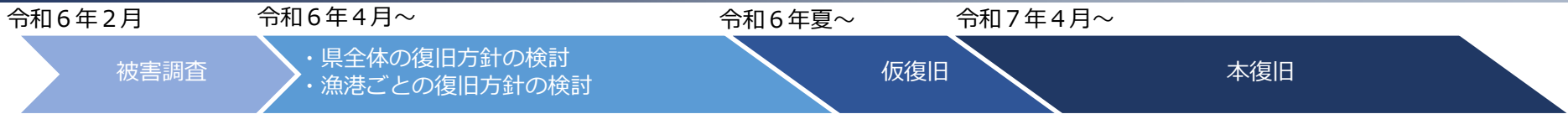
復旧の状況①：漁港の復旧状況

被害の拡大防止や操業開始に向け、応急工事で仮復旧、本復旧を実施

漁港数	被害あり	応急⇒本復旧	本復旧	方針に基づき 対応検討中
69港	60港	39港	19港	2港

令和8年3月31日時点

地盤隆起等甚大な被害を受けた漁港への対応



<漁港の復旧に向けて>

・ 令和6年3月25日に「能登の水産関係港の復興に向けた協議会（復興協議会）」を設置し、国の全面協力による専門調査*を踏まえ、漁業関係者や国・県・関係市町、研究機関などが参画し、復興方針の策定に向け議論を開始。

*：国（水産庁）は、4月から6月にかけて、有識者による「能登半島地震漁業地域復旧・復興技術検討会」を開催し、①漁港施設の被害状況、被災パターンの分析、②被災パターンに応じた復旧方法・手順等について技術的な検討を行い、その結果を復興協議会に提供。

・ 令和6年8月30日に開催された第3回復興協議会において、「生業の再建」「水産業の維持・発展」「漁村の維持・発展」の3つの柱を基本的な考え方とする復興方針を策定。1日も早い操業再開を目指し、復興方針に基づく段階的な復旧を進める。

災害査定の実施完了

・ 漁港の早期復旧に向けて、令和6年3月より災害査定を実施し、令和6年12月に全て完了。

管理者	査定実施件数
石川県	134件
市町	429件
計	563件




災害査定の様子

復旧の状況①：漁港の復旧状況

■ 県内69漁港のうち60漁港で被災。【外浦地域を中心に地盤隆起を多数確認】
被災した60漁港のうち、応急工事等行い、現在、57漁港が利用可能。
(※県内69漁港のうち66漁港の利用が可能)

鹿磯漁港 (石川県管理・第2種漁港)


- ・物揚場,船揚場
- 地盤隆起により、海面との段差が発生
- 隆起した泊地に大型土のうによる仮設物揚場及び船揚場を整備し応急復旧完了



(応急復旧)

蛸島漁港 (県管理・第3種漁港)


- ・岸壁
- 岸壁の背後に沈下が発生
- As舗装・砕石で応急復旧完了



(応急復旧)

狼煙漁港 (県管理・第4種漁港)


- ・岸壁
- 地盤隆起により、海面との段差が発生
- 泊地浚渫・岸壁切下げにより応急復旧完了



(応急復旧)

鰻目漁港 (七尾市管理・第2種漁港)

- ・物揚場
- エプロン沈下が発生
- As舗装で応急復旧完了



(応急復旧)

赤神漁港 (輪島市管理・第1種漁港)


- ・船揚場
- 地盤隆起により、海面との段差が発生
- 泊地浚渫・鋼板による法尻延伸で応急復旧完了



(応急復旧)

東浜漁港 (七尾市管理・第1種漁港)


- ・物揚場,漁港施設用地
- 沈下及びびびり割れ発生
- 舗装打換えて本復旧完了



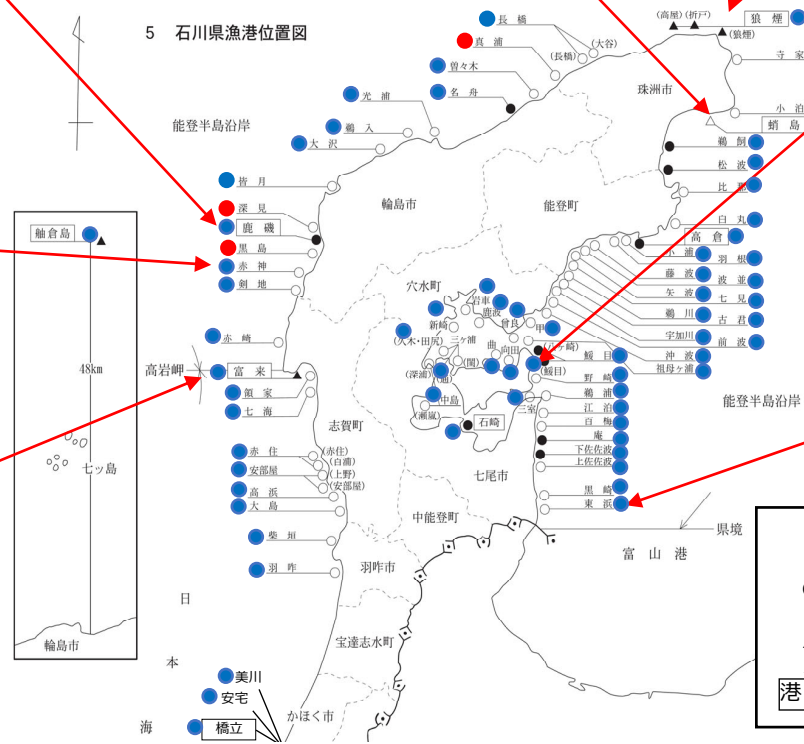
(本復旧)

富来漁港 (県管理・第4種漁港)

- ・岸壁
- 地盤隆起により、海面・背後地と段差が発生
- 岸壁の切下げで本復旧完了



(本復旧)



凡例

○	第1種漁港
●	第2種漁港
△	第3種漁港
●	第4種漁港
港名	県管理漁港

利用可能な漁港

- 利用可能 66漁港
- 利用不可 3漁港

令和8年3月31日時点

復旧の状況②：港湾の復旧状況

● 漁業活動に利用されている主な港湾

輪島港

- ・ 荷捌所周辺の水揚場 (-4.0m) の本復旧が完了 (R8.3)



小木港

- ・ 荷捌所周辺の岸壁 (-4.5m) の本復旧が完了 (R8.3)
- ・ 九十九湾の水揚場 (-2.5m) の本復旧を実施中



宇出津港

- ・ 道路の冠水対策として舗装を嵩上げ (R6.7、R7.8追加)
- ・ 冠水区間の水揚場の本復旧を実施中



復旧の状況③：漁港の復旧状況（復旧前・復旧後）（1）

富来漁港（石川県管理・第4種漁港）

- ・ -3.5m岸壁
エプロン及び背後の臨港道路が沈下
→Co、As舗装版を撤去・復旧し利用を再開



（被災後）



（復旧後）

高倉漁港（石川県管理・第2種漁港）

- ・ -4.5m姫第1岸壁
エプロン舗装に段差・クラック発生
→Co舗装版を撤去、碎石で仮復旧し利用を再開



（被災後）



（復旧後）

鹿磯漁港（石川県管理・第2種漁港）

- ・ -2.0m物揚場
地盤隆起により、航路・泊地埋そく、岸壁と漁船の高低差が発生
→大型土のうによる仮設物揚場を整備し、利用を再開



（被災後）



（復旧後）

石崎漁港（石川県管理・第2種漁港）

- ・ -2.0m物揚場
地盤沈下により、背後地が冠水
→仮設矢板・大型土のうを設置し浸水を防止



（被災後）



（復旧後）

復旧の状況③：漁港の復旧状況（復旧前・復旧後）（2）

蛸島漁港（石川県管理・第3種漁港）

- ・ -4.5m岸壁
- 背後用地に段差・クラック発生
- As舗装版を撤去・復旧し利用を再開



（被災後）



（復旧後）

狼煙漁港（高屋地区）（石川県管理・第4種漁港）

- ・ -3.5m岸壁
- 地盤隆起により、航路・泊地埋そく、岸壁と漁船の高低差が発生
- 泊地浚渫・岸壁切下げにより、利用を再開



（被災後）



（復旧後）

狼煙漁港（狼煙地区）（石川県管理・第4種漁港）直轄代行

- ・ -3.5m岸壁
- 地盤隆起により、航路・泊地埋そく、岸壁と漁船の高低差が発生
- 泊地浚渫・岸壁切下げにより、利用を再開



（被災後）



（復旧後）

狼煙漁港（折戸地区）（石川県管理・第4種漁港）

- ・ -3.5m岸壁
- 地盤隆起により、航路・泊地埋そく、岸壁と漁船の高低差が発生
- 泊地浚渫・岸壁切下げにより、利用を再開



（被災後）



（復旧後）

復旧の状況③：漁港の復旧状況（復旧前・復旧後）（3）

名舟漁港（輪島市管理・第2種漁港）

- ・船揚場
地盤隆起により、航路・泊地埋そく、船揚場と水面に高低差が発生
→泊地浚渫・船揚場法尻延伸により、利用を再開



（被災後）



（復旧後）

鰻目漁港（七尾市管理・第2種漁港）

- ・-2.5m物揚場
エプロン沈下・段差発生
→Co舗装版を撤去、As舗装で仮復旧し利用を再開




（被災後）



（復旧後）

大沢漁港（輪島市管理・第1種漁港）

- ・航路、泊地
地盤隆起により、航路・泊地が埋そく
→応急浚渫により、利用を再開



（被災後）



（復旧後）

庵漁港（七尾市管理・第2種漁港）

- ・-2.5m物揚場
エプロン沈下・段差発生
→Co舗装版を撤去、復旧し利用を再開



（被災後）



（復旧後）

港湾・漁港	管理者	①港数	②被害の有無		③地震直後の利用状況			④港の復旧方針			⑤応急復旧の状況			⑥本復旧工事の状況			⑦現在の利用状況		
			②被害の有無(1)	②被害の有無(2)	(1)	(2)	(3)	(1)	(2)	(3)	(1)	(2)	(3)	(1)	(2)	(3)	(1)	(2)	(3)
			港湾	県	10港	0港	10港	0港	9港	1港	7港	3港	0港	7港	0港	3港	2港	8港	0港
	市町	2港	0港	2港	0港	2港	0港	2港	0港	0港	2港	0港	0港	0港	1港	1港	0港	2港	0港
	合計	12港	0港	12港	0港	11港	1港	9港	3港	0港	9港	0港	3港	2港	9港	1港	3港	9港	0港
漁港	県	8港	1港	7港	0港	0港	7港	7港	0港	0港	7港	0港	0港	1港	5港	1港	1港	6港	0港
	市町	61港	8港	53港	0港	18港	35港	32港	19港	2港	32港	0港	21港	5港	23港	25港	14港	36港	3港
	合計	69港	9港	60港	0港	18港	42港	39港	19港	2港	39港	0港	21港	6港	28港	26港	15港	42港	3港
合計	県	18港	1港	17港	0港	9港	8港	14港	3港	0港	14港	0港	3港	3港	13港	1港	4港	13港	0港
	市町	63港	8港	55港	0港	20港	35港	34港	19港	2港	34港	0港	21港	5港	24港	26港	14港	38港	3港
	合計	81港	9港	72港	0港	29港	43港	48港	22港	2港	48港	0港	24港	8港	37港	27港	18港	51港	3港

凡例	① 港湾・漁港数		③ 地震直後の利用状況	④ 港の復旧方針	⑤ 応急復旧の状況	⑥ 本復旧工事の状況	⑦ 現在の利用状況
	施設被害の有無	(1) 被害なし (2) 被害あり					
	(1) 被害なし	(2) 被害あり	(1) 利用可能 (2) 一部利用可能 (3) 利用不可	(1) 応急復旧のち本復旧 (2) 本復旧のみ (3) 対応検討中	(1) 応急復旧完了 (2) 応急復旧中 (3) 応急復旧なし	(1) 本復旧完了 (2) 本復旧工事中 (3) 本復旧未着手	(1) 利用可能 (2) 一部利用可能 (3) 利用不可

地区	港湾・漁港	管理者	② 施設被害(1)~(2)	③ 地震直後の利用状況(1)~(3)	④ 復旧方針(1)~(3)	⑤ 応急復旧の状況(1)~(3)	⑥ 本復旧工事の状況(1)~(3)	⑦ 現在の利用状況(1)~(3)
	飯田港	石川県	(2)	(2)	(1)	(1)	(2)	(2)
	蛸島	石川県	(2)	(3)	(1)	(1)	(2)	(2)
	小泊	珠洲市	(2)	(3)	(1)	(1)	(2)	(2)
	寺家	珠洲市	(2)	(3)	(1)	(1)	(3)	(2)
	狼煙	石川県	(2)	(3)	(1)	(1)	(2)	(2)
	長橋	珠洲市	(2)	(3)	(1)	(1)	(2)	(2)
	真浦	珠洲市	(2)	(3)	(2)	(3)	(3)	(3)
輪島市	曾々木	輪島市	(2)	(2)	(1)	(1)	(3)	(2)
	名舟	輪島市	(2)	(3)	(1)	(1)	(3)	(2)
	輪島港	石川県	(2)	(3)	(1)	(1)	(2)	(2)
	光浦	輪島市	(2)	(3)	(1)	(1)	(3)	(2)
	鶴入	輪島市	(2)	(3)	(1)	(1)	(3)	(2)
	大沢	輪島市	(2)	(3)	(1)	(1)	(3)	(2)
	皆月	輪島市	(2)	(3)	(1)	(1)	(3)	(2)
	深見	輪島市	(2)	(3)	(3)	(3)	(3)	(3)
	鹿磯	石川県	(2)	(3)	(1)	(1)	(3)	(2)
	黒島	輪島市	(2)	(3)	(3)	(3)	(3)	(3)
	赤神	輪島市	(2)	(3)	(1)	(1)	(3)	(2)
	劔地	輪島市	(2)	(3)	(1)	(1)	(3)	(2)
	舳倉島	石川県	(2)	(3)	(1)	(1)	(1)	(1)
志賀町	赤崎	志賀町	(2)	(3)	(1)	(1)	(2)	(2)
	富来	石川県	(2)	(3)	(1)	(1)	(2)	(2)
	領家	志賀町	(2)	(3)	(1)	(1)	(2)	(2)
	七海	志賀町	(2)	(3)	(1)	(1)	(2)	(1)
	福浦港	石川県	(2)	(2)	(2)	(3)	(1)	(1)
	赤住	志賀町	(2)	(2)	(2)	(3)	(3)	(1)
	安部屋	志賀町	(2)	(2)	(2)	(3)	(1)	(1)
	高浜	志賀町	(2)	(3)	(1)	(1)	(2)	(1)
	大島	志賀町	(1)					
能登町	高倉	石川県	(2)	(3)	(1)	(1)	(2)	(2)
	羽根	能登町	(2)	(2)	(2)	(3)	(2)	(1)
	鶴川	能登町	(2)	(3)	(1)	(1)	(2)	(2)
	七見	能登町	(2)	(3)	(1)	(1)	(3)	(2)
	小浦	能登町	(2)	(3)	(1)	(1)	(2)	(2)
	松波	能登町	(2)	(3)	(1)	(1)	(2)	(2)
	藤波	能登町	(2)	(2)	(2)	(3)	(2)	(2)
	波並	能登町	(2)	(2)	(2)	(3)	(2)	(2)
	白丸	能登町	(2)	(3)	(1)	(1)	(2)	(2)
	比那	能登町	(2)	(3)	(1)	(1)	(2)	(2)
	矢波	能登町	(2)	(2)	(2)	(3)	(2)	(2)
	宇出津港	石川県	(2)	(2)	(1)	(1)	(2)	(2)
	小木港	石川県	(2)	(2)	(1)	(1)	(2)	(2)

地区	港湾・漁港	管理者	② 施設被害有×	③ 地震直後の利用状況(1)~(3)	④ 復旧方針(1)~(3)	⑤ 応急復旧の状況(1)~(3)	⑥ 本復旧工事の状況(1)~(3)	⑦ 現在の利用状況(1)~(3)	
									穴水町
	沖波	穴水町	(2)	(3)	(2)	(3)	(3)	(2)	
	岩車	穴水町	(2)	(2)	(2)	(3)	(2)	(2)	
	古君	穴水町	(1)						
	甲	穴水町	(2)	(2)	(2)	(3)	(3)	(1)	
	鹿波	穴水町	(2)	(2)	(1)	(1)	(3)	(1)	
	新崎	穴水町	(2)	(3)	(1)	(1)	(2)	(2)	
	前波	穴水町	(2)	(3)	(1)	(1)	(3)	(1)	
	曾良	穴水町	(2)	(3)	(2)	(3)	(3)	(2)	
	穴水港	石川県	(2)	(2)	(1)	(1)	(2)	(2)	
七尾市	石崎	石川県	(2)	(3)	(1)	(1)	(2)	(2)	
	東浜	七尾市	(2)	(2)	(2)	(3)	(1)	(1)	
	黒崎	七尾市	(1)						
	上佐々波	七尾市	(1)						
	百海	七尾市	(2)	(2)	(2)	(3)	(2)	(1)	
	江泊	七尾市	(1)						
	鶴浦	七尾市	(2)	(3)	(1)	(1)	(2)	(2)	
	三室	七尾市	(2)	(2)	(2)	(3)	(3)	(1)	
	野崎	七尾市	(2)	(3)	(1)	(1)	(2)	(2)	
	祖母ヶ浦	七尾市	(2)	(2)	(2)	(3)	(3)	(2)	
	向田	七尾市	(2)	(3)	(1)	(1)	(3)	(2)	
	曲	七尾市	(2)	(2)	(2)	(3)	(3)	(2)	
	三ヶ浦	七尾市	(2)	(3)	(1)	(1)	(3)	(2)	
	中島	七尾市	(2)	(3)	(1)	(1)	(2)	(2)	
	庵	七尾市	(2)	(3)	(1)	(1)	(1)	(1)	
	下佐々波	七尾市	(2)	(2)	(2)	(3)	(2)	(2)	
	鯨目	七尾市	(2)	(3)	(1)	(1)	(2)	(2)	
	七尾港	石川県	(2)	(2)	(1)	(1)	(2)	(2)	
	和倉港	七尾市	(2)	(2)	(1)	(1)	(2)	(2)	
	半ノ浦港	七尾市	(2)	(2)	(1)	(1)	(3)	(2)	
羽咋市	柴垣	羽咋市	(1)						
	羽咋	羽咋市	(1)						
	滝港	石川県	(2)	(2)	(2)	(3)	(2)	(1)	
白山市	美川	白山市	(2)	(2)	(2)	(3)	(1)	(1)	
小松市	安宅	小松市	(1)						
金沢市	金沢港	石川県	(2)	(2)	(1)	(1)	(2)	(2)	
加賀市	橋立	石川県	(1)						
	塩屋港	石川県	(2)	(2)	(2)	(3)	(1)	(1)	
合計	81港		(1)	9港	0港	48港	48港	8港	18港
			(2)	72港	29港	22港	0港	37港	51港
			(3)	—	43港	2港	24港	27港	3港
	合計		81港	72港	72港	72港	72港	72港	72港

太文字は港湾