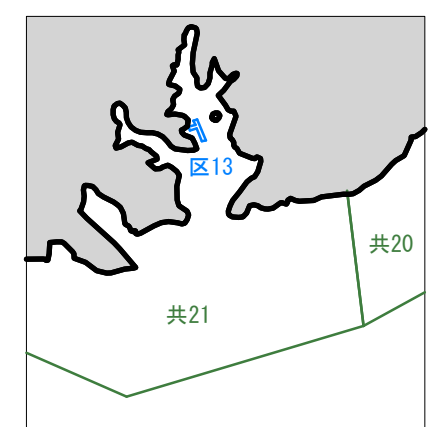
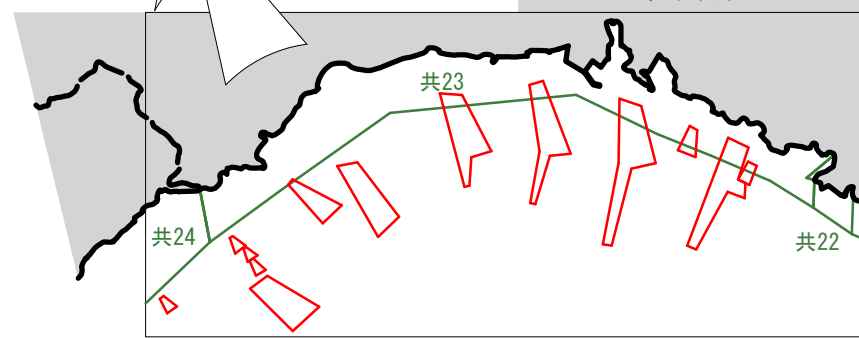
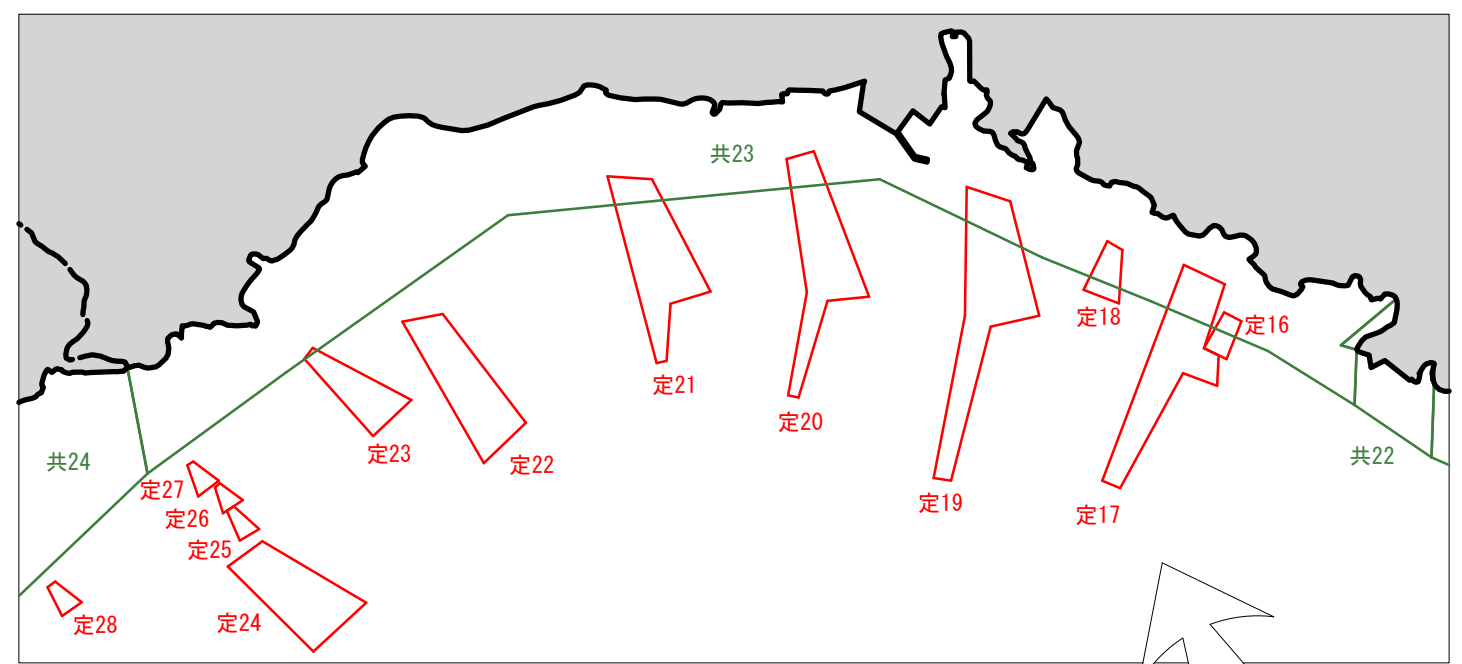
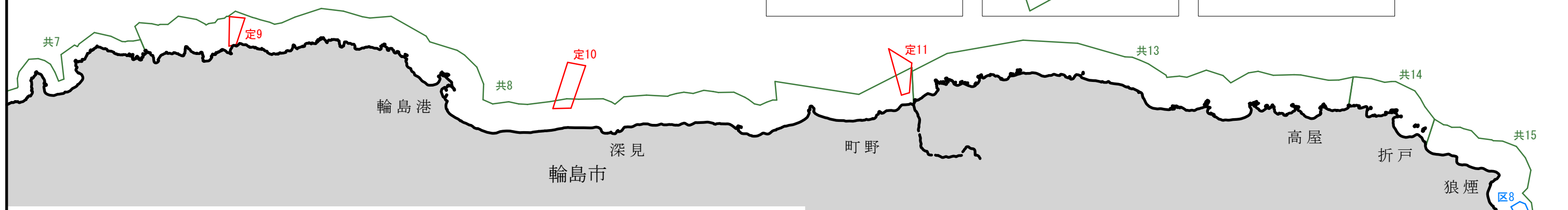
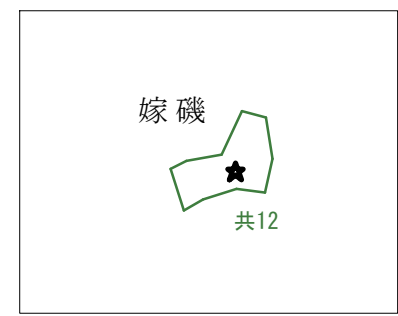
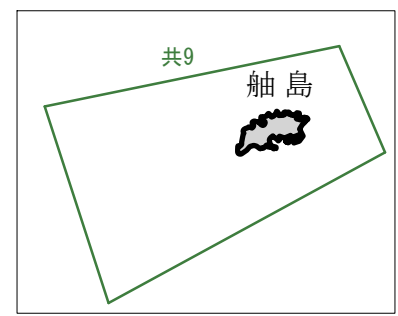
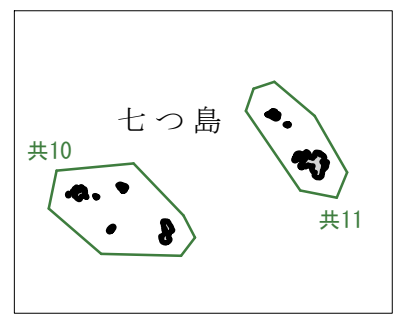
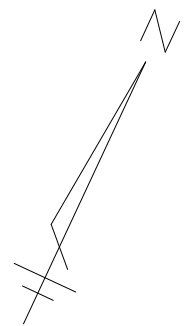
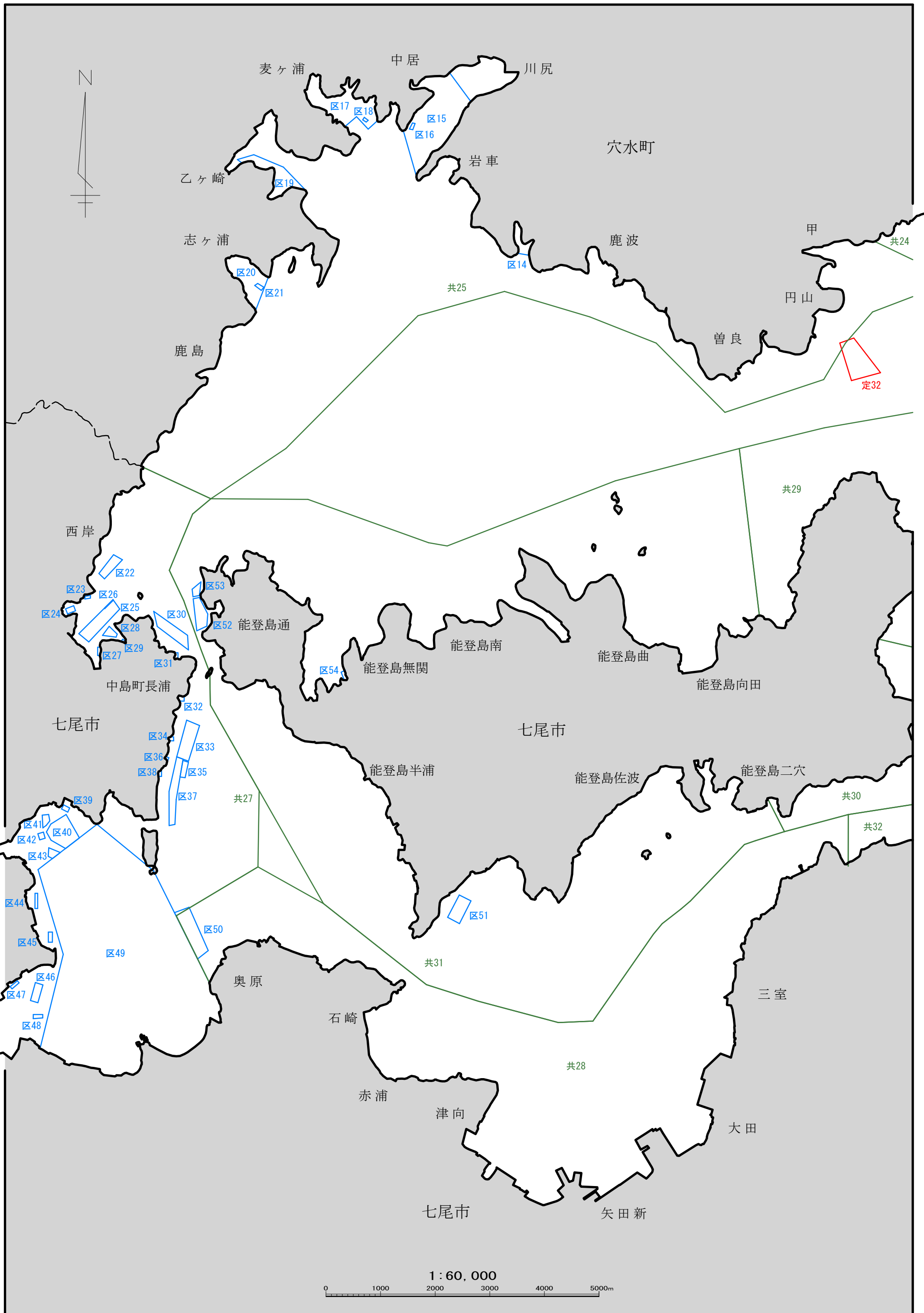


「この地図の作成に当たっては、国土地理院長の承認を得て、同院発行の数値地図25000（海岸線・行政界）を使用した。（承認番号 平30情使、第507号）」

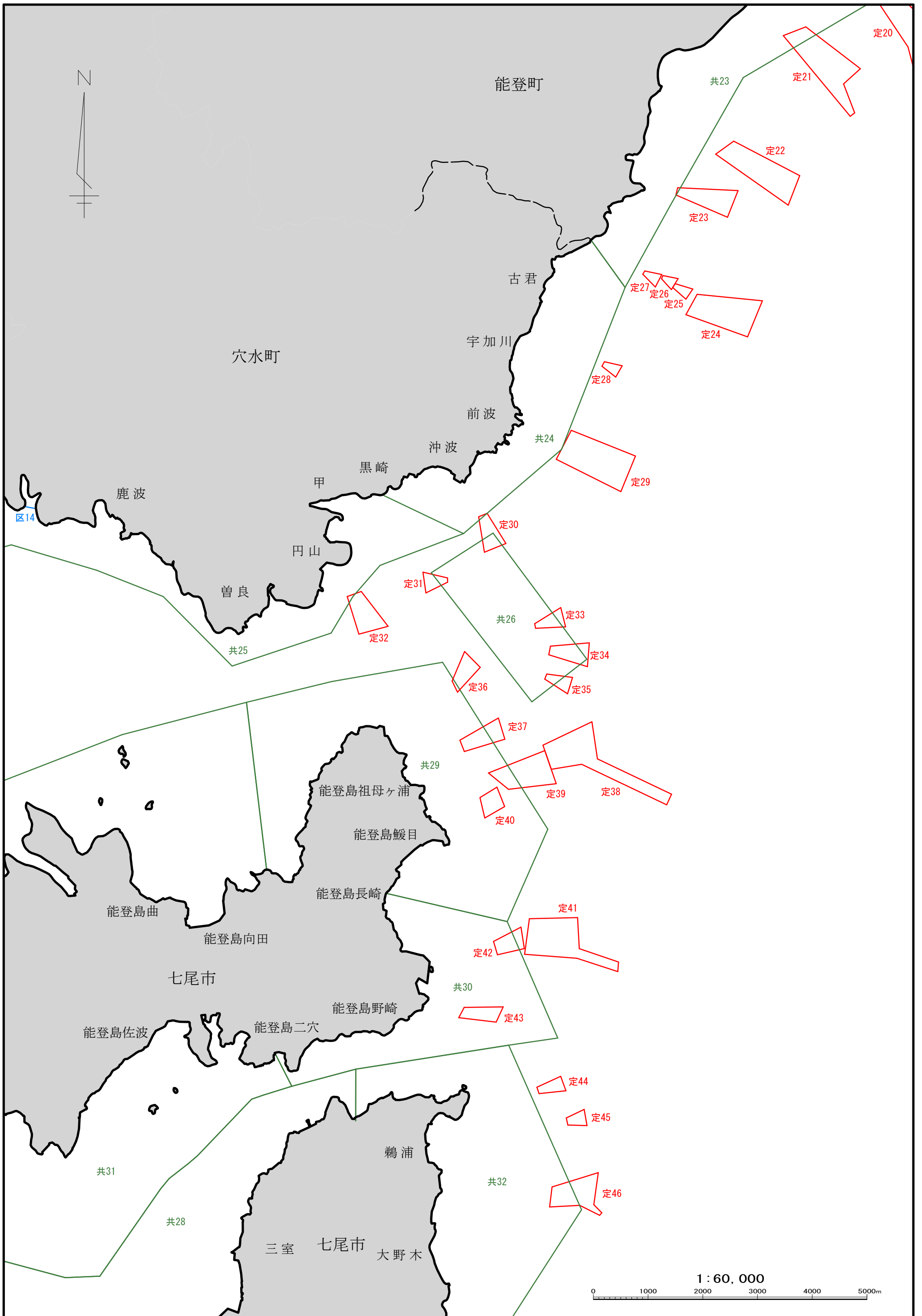


1 : 150,000
0 1000 2000 4000 6000 8000 10000 m

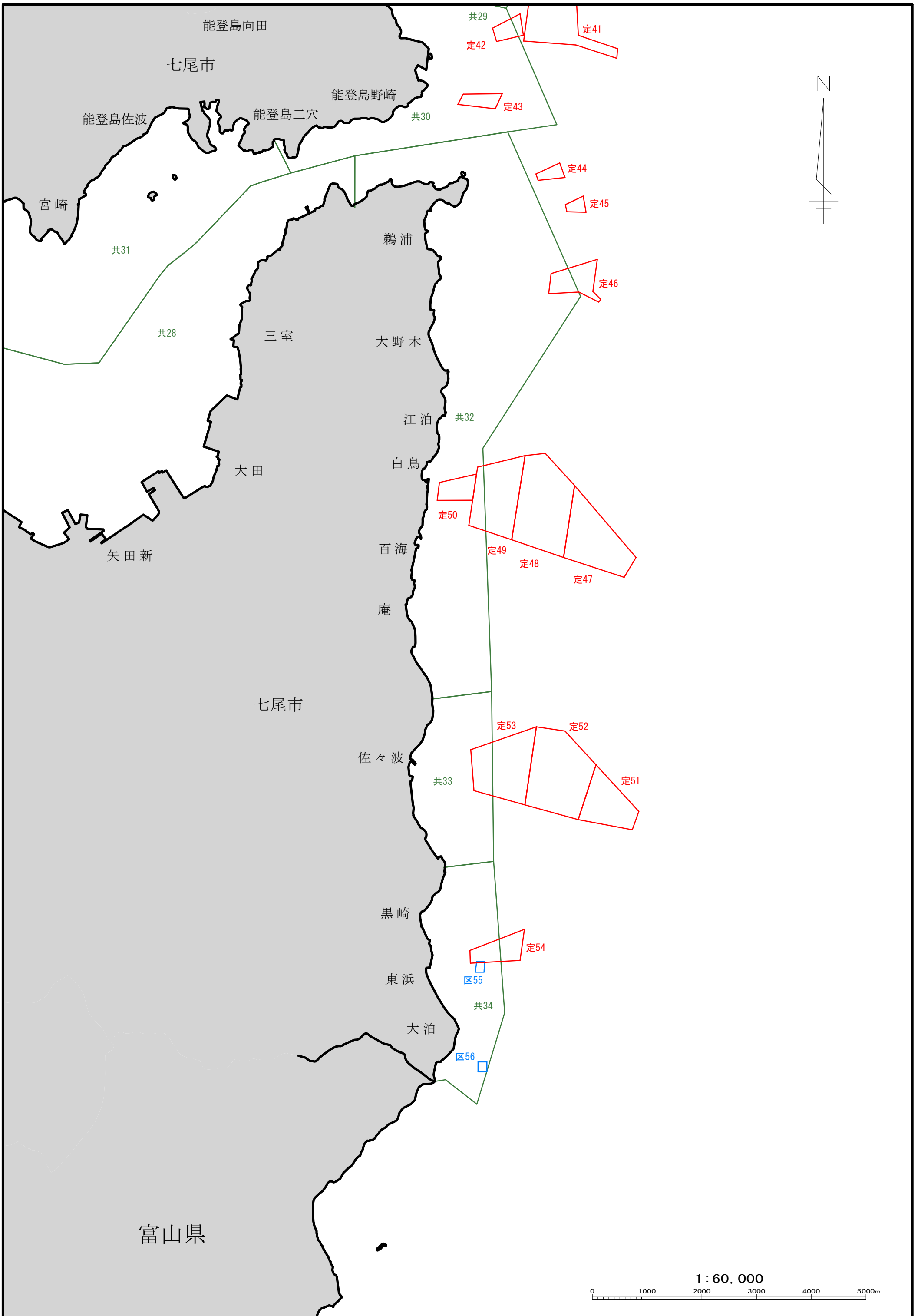
「この地図の作成に当たっては、国土地理院長の承認を得て、同院発行の数値地図25000（海岸線・行政界）を使用した。（承認番号 平30情使、第507号）」



「この地図の作成に当たっては、国土地理院長の承認を得て、同院発行の数値地図25000（海岸線・行政区界）を使用した。（承認番号 平30情使、第507号）」



「この地図の作成に当たっては、国土地理院長の承認を得て、同院発行の数値地図25000（海岸線・行政界）を使用した。（承認番号 平30情使、第507号）」



「この地図の作成に当たっては、国土地理院長の承認を得て、同院発行の数値地図25000（海岸線・行政区）を使用した。（承認番号 平30情使、第507号）」