

七尾湾水温・クロロフィル・溶存酸素情報

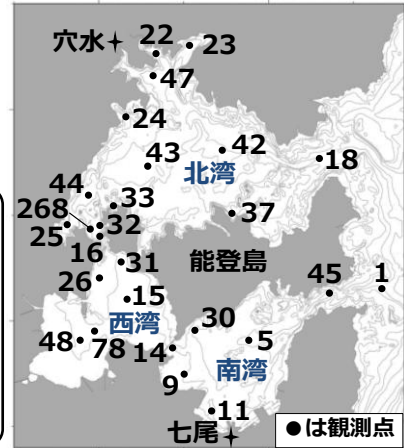
第126号

石川県水産総合センター 海洋資源部

連絡先 TEL 0768-62-1324 FAX 0768-62-4324

2026年6月26日発行

- 6月9日に右図の位置（計26点）で観測を行いました。概要は以下の表のとおりです。



【特記事項】

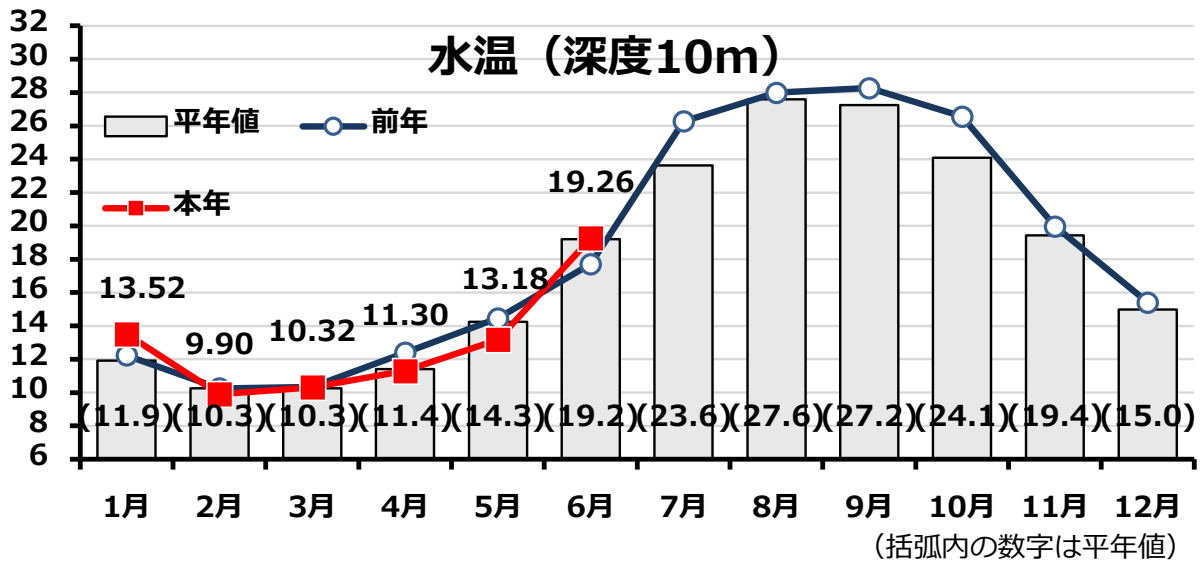
- 水温はおおむね平年並みとなっています。

水温 (°C)		湾全体	北湾	西湾	南湾
深度1m	今回	21.4	21.0	21.8	21.5
	前年差	1.5	1.8	1.1	1.7
	平年差	-0.1	0.0	0.0	-0.1
深度5m	今回	20.8	20.3	21.2	20.9
	前年差	2.7	1.4	4.5	2.2
	平年差	0.5	0.0	1.0	0.5
深度10m	今回	18.9	19.3	18.5	18.9
	前年差	1.6	1.6	欠測	1.6
	平年差	-0.3	-0.5	-0.1	-0.4
クロロフィル量		湾全体	北湾	西湾	南湾
深度1m	今回	0.8	0.6	0.9	0.8
	前年差	-0.2	0.3	0.1	-1.0
	平年差	0.2	0.2	0.3	0.0
深度5m	今回	0.9	0.5	1.0	1.1
	前年差	0.0	0.2	0.2	-0.4
	平年差	0.1	0.1	0.2	0.1
深度10m	今回	0.9	0.8	1.0	0.9
	前年差	0.1	0.5	欠測	-0.3
	平年差	-0.1	0.3	-0.6	-0.2
溶存酸素量 (mg/L)		湾全体	北湾	西湾	南湾
深度1m	今回	7.2	7.6	7.1	7.1
	前年差	-0.4	-0.3	-0.3	-0.6
	平年差	-0.4	-0.2	-0.5	-0.5
深度5m	今回	7.2	7.9	6.9	7.0
	前年差	-0.8	-0.1	-1.0	-1.3
	平年差	-0.5	0.0	-0.6	-0.8
深度10m	今回	7.2	8.0	6.9	6.6
	前年差	-1.0	-0.1	欠測	-1.8
	平年差	-0.5	0.1	-0.6	-1.0

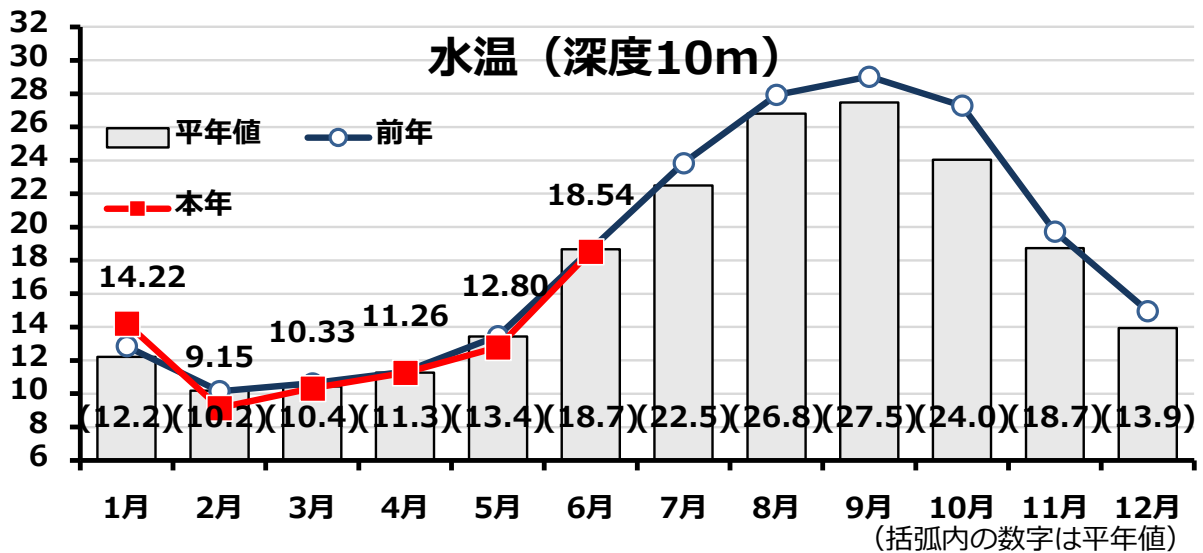
前年差:前年同月との値の差, 平年差:平年値との差
平年値:欠測を除いた直近10年間の観測値

(参考1) 湾別水温の月推移

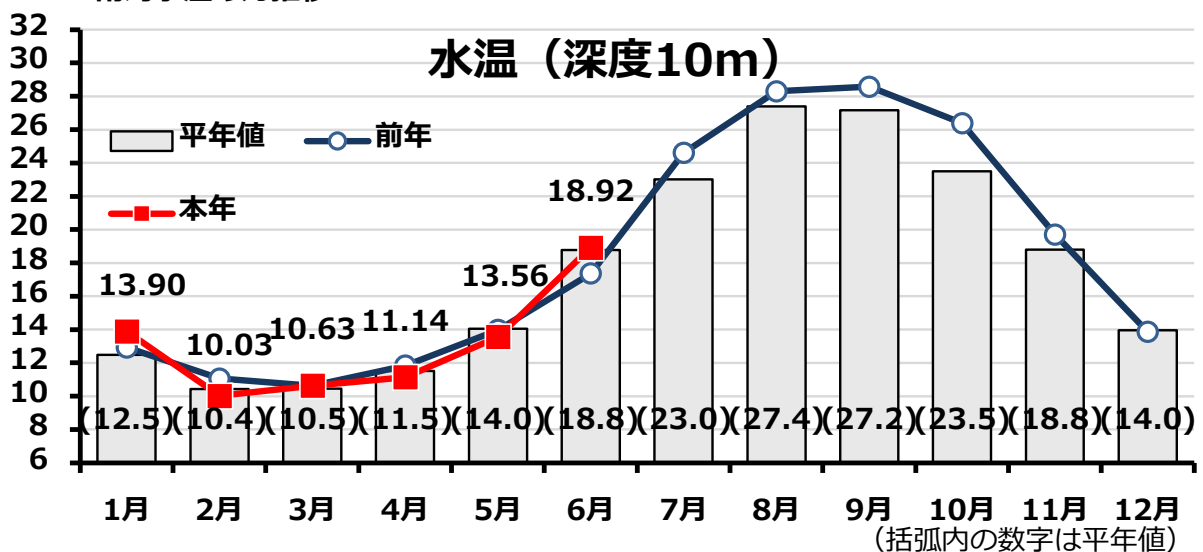
◎ 北湾水温の月推移



◎ 西湾水温の月推移



◎ 南湾水温の月推移



(参考2) 各養殖場における水温・クロロフィル量・溶存酸素量の鉛直分布(6月9日)

