

七尾湾水温・クロフィル・溶存酸素情報

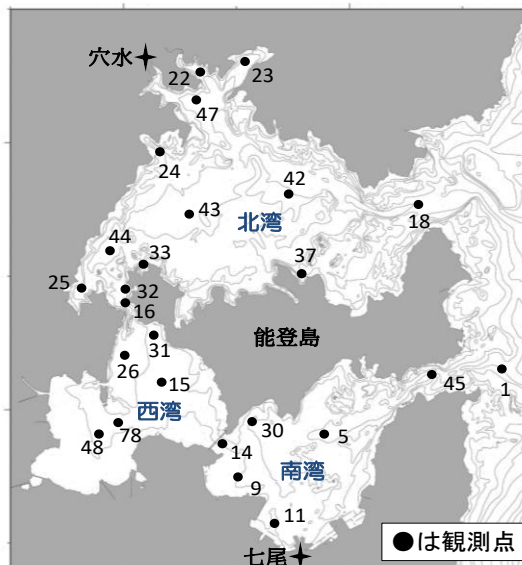
第105号
2024年9月13日発行

石川県水産総合センター 海洋資源部

連絡先 TEL 0768-62-1324 FAX 0768-62-4324

【概要】

- 9月11日に右図に示した位置（全観測点：計25点）で観測を行いました。
- 水温は、全湾・全深度において、過去5年平均と比較して高めでした。
- クロロフィル濃度は、全湾・全深度において、前月と比較して高めでした。
- 溶存酸素量は、湾全体において、前月および過去5年平均と比較して、深度1m・5mでは高め、深度10mでは低めでした。



(資料:観測結果)

① 水温 (°C)

	深度1m(表層)			深度5m			深度10m		
	今回	前月差	過去5年平均差	今回	前月差	過去5年平均差	今回	前月差	過去5年平均差
湾全体	29.5	-1.3	1.8	29.1	-1.1	1.5	28.7	0.1	1.1
北湾	29.0	-1.4	1.3	28.8	-1.0	1.2	28.7	-0.2	1.2
西湾	29.4	-1.6	1.7	29.3	-1.1	1.6	28.5	0.3	0.8
南湾	30.2	-1.0	2.3	29.3	-1.3	1.6	28.8	0.2	1.4

② クロロフィル濃度 (μg/L)

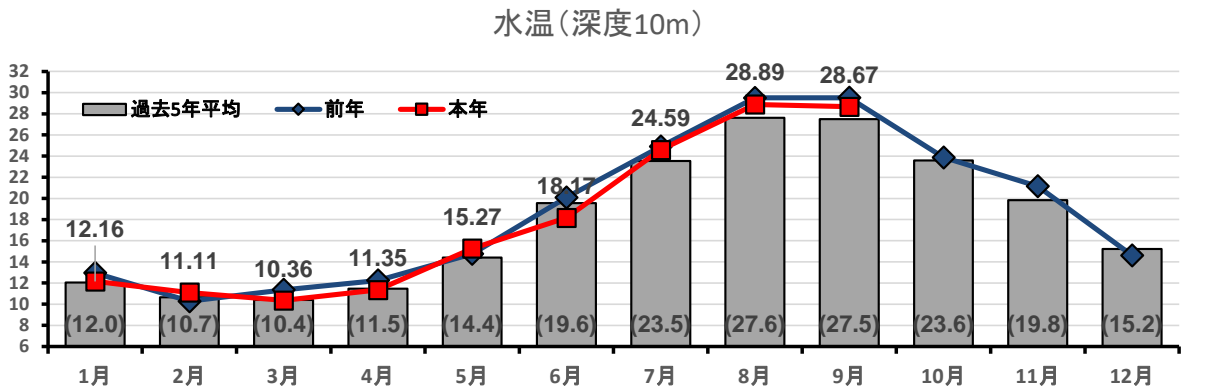
	深度1m(表層)			深度5m			深度10m		
	今回	前月差	過去5年平均差	今回	前月差	過去5年平均差	今回	前月差	過去5年平均差
湾全体	0.5	0.2	-0.1	0.9	0.4	-0.1	1.8	0.8	0.4
北湾	0.1	0.1	-0.1	0.2	0.2	-0.2	0.4	0.2	-0.2
西湾	0.9	0.3	0.1	1.2	0.3	0.0	3.8	1.6	2.0
南湾	0.5	0.3	-0.3	1.2	0.8	-0.1	1.1	0.5	-0.6

③ 溶存酸素量 (mg/L)

	深度1m(表層)			深度5m			深度10m		
	今回	前月差	過去5年平均差	今回	前月差	過去5年平均差	今回	前月差	過去5年平均差
湾全体	7.0	0.7	0.2	6.9	0.5	0.2	5.7	-0.4	-0.4
北湾	6.7	0.3	-0.2	6.6	0.3	-0.2	6.6	0.1	-0.1
西湾	7.4	1.2	0.6	7.1	0.8	0.8	4.7	-0.9	-0.7
南湾	7.0	0.6	0.2	6.9	0.5	0.1	5.9	-0.4	-0.3

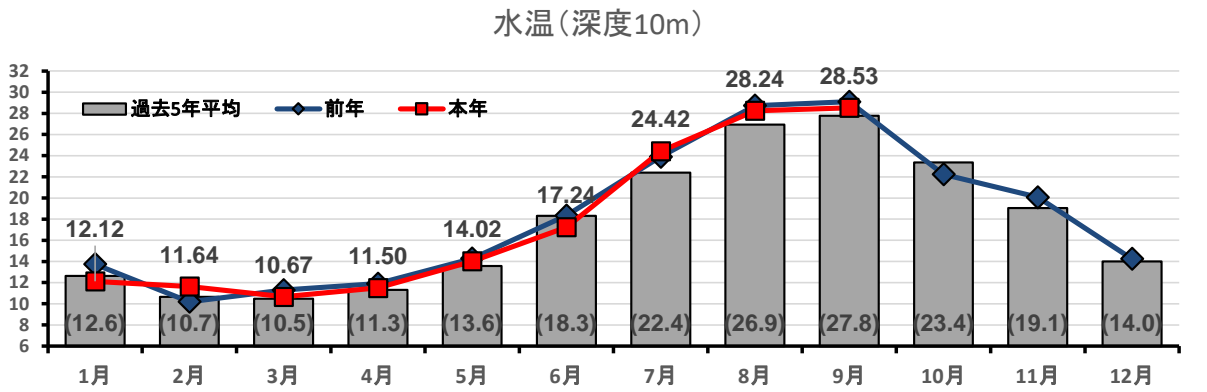
(参考1) 湾別水温の月推移

◎ 北湾水温の月推移



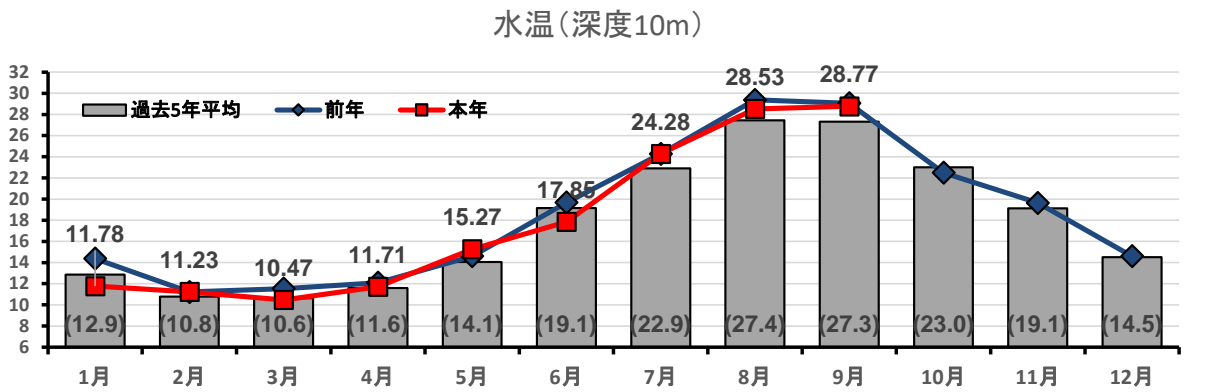
(括弧内の数字は過去5年平均の値)

◎ 西湾水温の月推移



(括弧内の数字は過去5年平均の値)

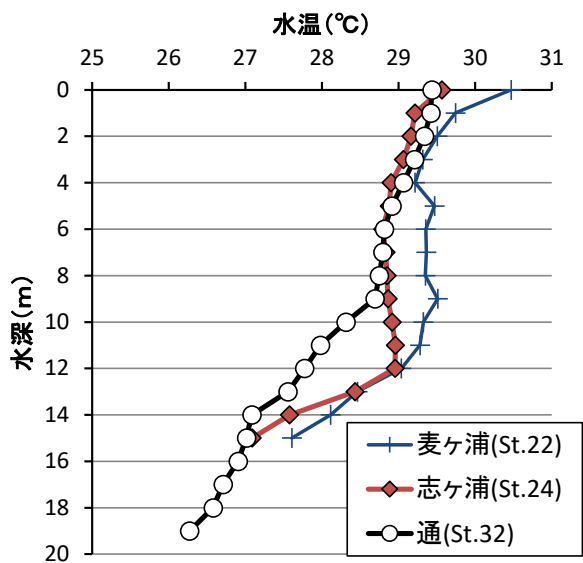
◎ 南湾水温の月推移



(括弧内の数字は過去5年平均の値)

(参考2) 各養殖場における水温・クロロフィル濃度・溶存酸素量の鉛直分布(9月11日)

(通、志ヶ浦、麦ヶ浦)



(長浦、塩津、小牧)

