

七尾湾貧酸素情報

第50号

2021年9月22日発行

石川県水産総合センター海洋資源部

連絡先 TEL 0768-62-1324 FAX 0768-62-4324

【概要】

- 9月14日に七尾湾西湾を主体に溶存酸素量、水温、塩分の観測を行いました。
- 今回、貧酸素水(溶存酸素量2.1 mg/L以下)の発生は確認されませんでした。種ヶ島南側の海域と長浦養殖場の底層で溶存酸素量がやや低めでした(表1・図1)。
- 調査海域の平均水温は、1m深、5m深とも約26°Cであり、いずれも前回調査(9/3)から大きな変化はありませんでした。
- 調査海域の底層の平均溶存酸素量は、前回調査とほぼ同程度でした。
- 通および志ヶ浦養殖場の10m深の水温は、前年より低めに推移しており、両養殖場とも4日現在で約26°Cでした。溶存酸素量は6~7 mg/L台で、両養殖場とも概ね安定して推移しています(図2)。

表1. 七尾湾の溶存酸素量(mg/L)【9月14日観測】

調査海域	南湾	西湾							北湾		
	能登島大橋	半ノ浦	奥原	塩津	唐島沖	熊木川河口	長浦	カンジ浦	ツインブリッジ	小牧	志ヶ浦(穴水)
水深	10m	6m	9m	8m	4m	3m	14m	9m	21m	15m	16m
1m	6.8	6.8	6.5	6.7	7.0	6.7	6.9	6.7	6.6	6.9	7.0
5m	6.2	5.4	6.5	6.2	-	-	6.3	6.7	6.8	6.9	7.0
海底付近	4.5	5.4	4.4	3.4	6.7	6.4	4.9	4.0	5.5	6.3	6.5

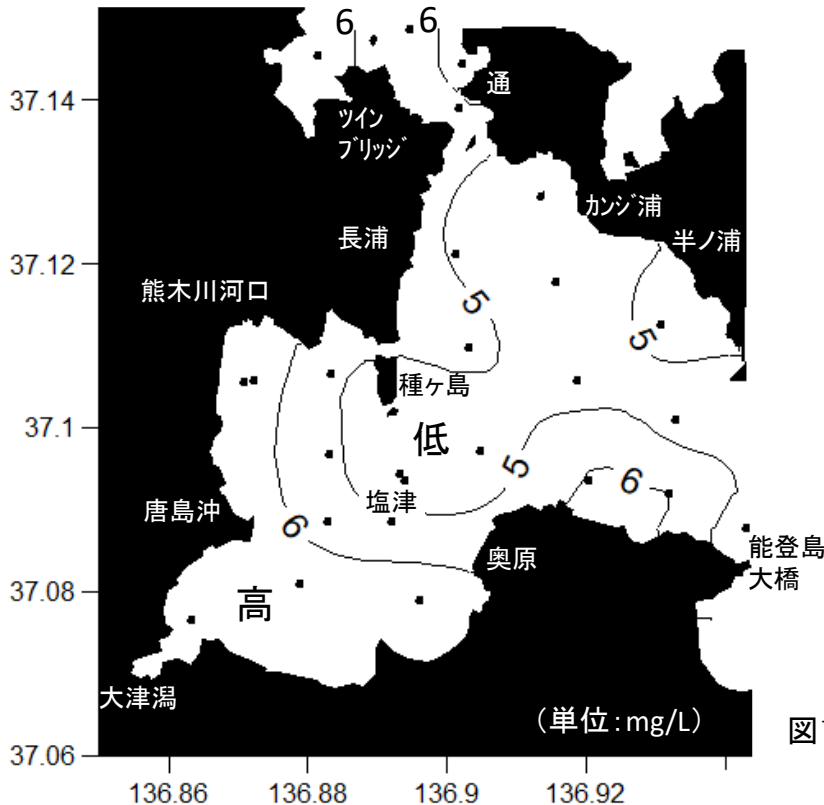
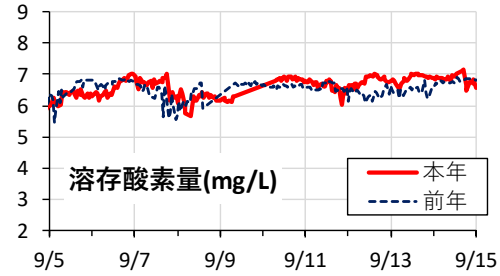
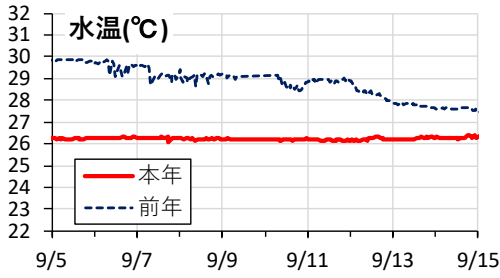


図1. 海底付近の溶存酸素量分布【9月14日観測】

■ 通養殖場



■ 志ヶ浦養殖場

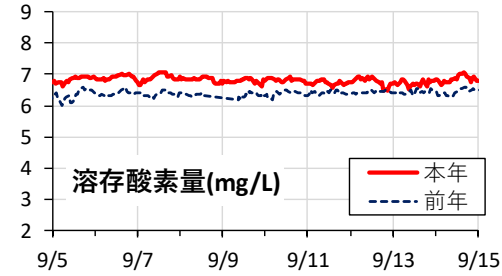
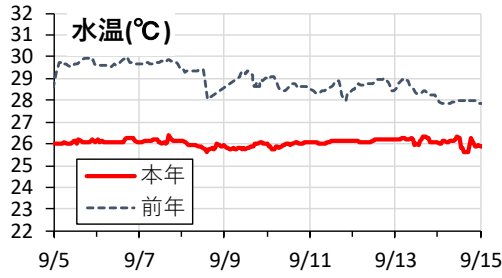


図2. 水深10mの水温・溶存酸素量の推移（9月5日～9月15日の観測ブイの結果）

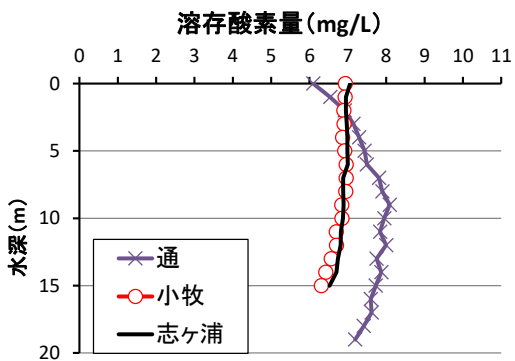
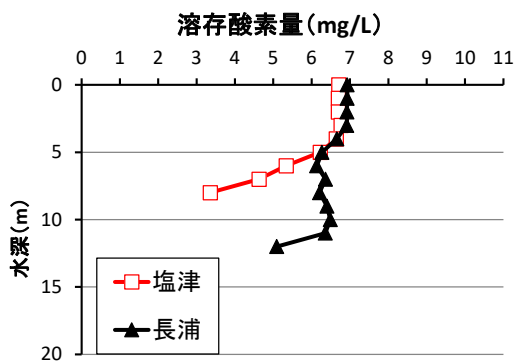
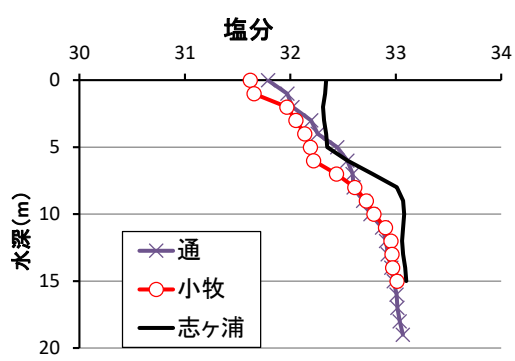
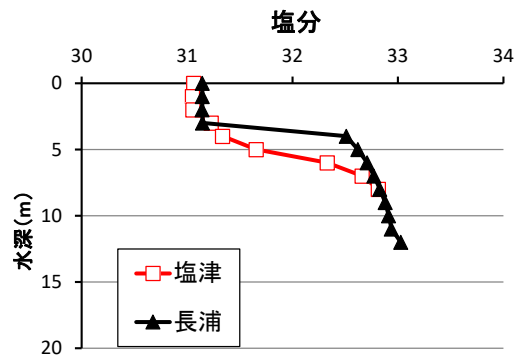
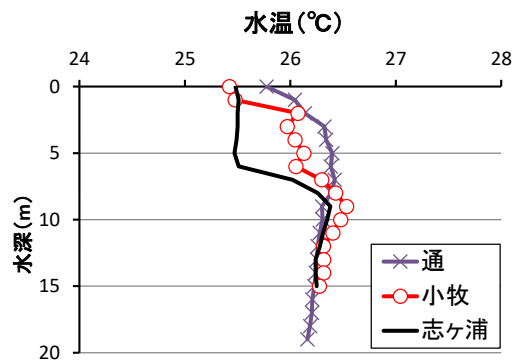
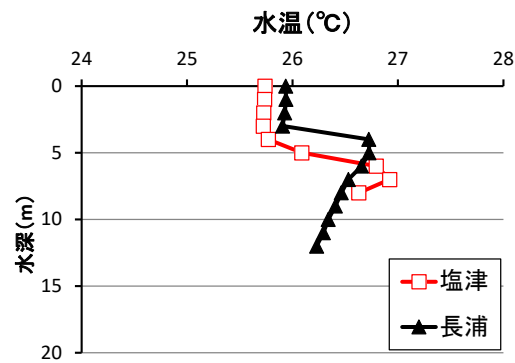


図3. 各養殖場における水温・塩分・溶存酸素量の鉛直分布【9月14日観測】