

# 第2回災害対策本部員会議 次第

日 時：令和8年1月23日（金） 14：30～  
場 所：県庁6階 災害対策本部室

## 議 題

- 1 気象の見通しについて
- 2 被害等の状況について
- 3 その他

# 石川県の気象の見通し

2026年1月23日  
金沢地方気象台

# 23日から25日にかけての見通し



金沢地方気象台

2026年1月23日14時現在

## <天気概況>

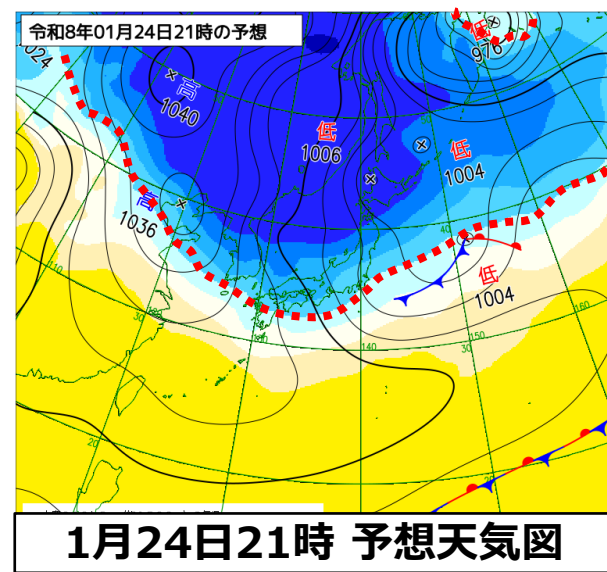
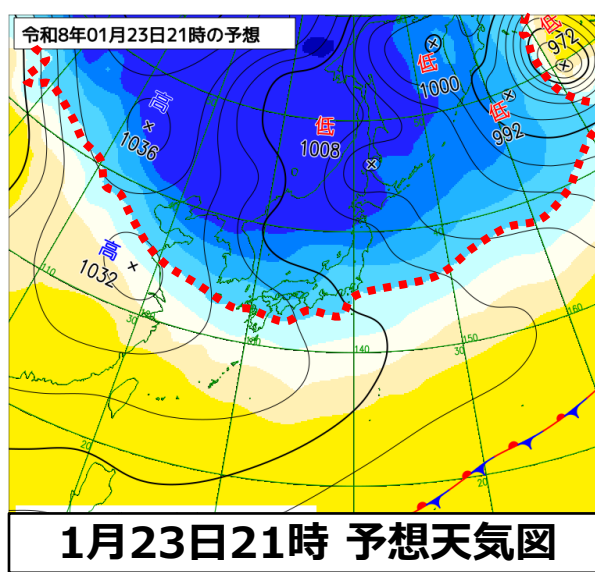
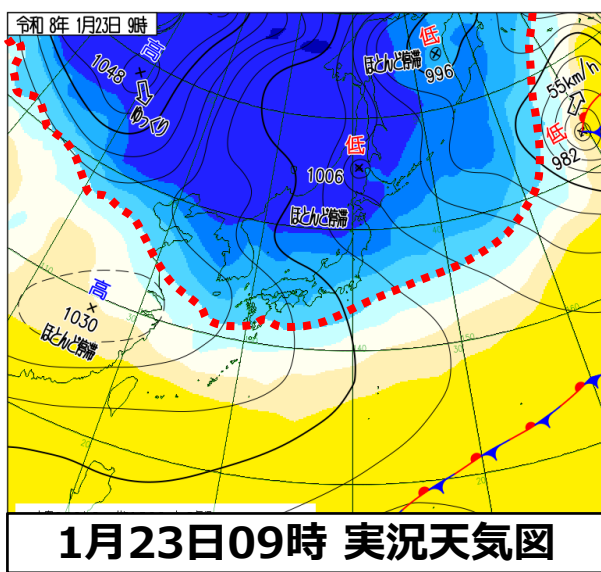
23日から25日は、強い冬型の気圧配置となるため、雪で雷を伴う所がある見込み。

## <防災事項>

加賀・能登共に、25日にかけて大雪による交通障害に注意・警戒し、電線や樹木への着雪、水道管の凍結や路面の凍結に注意。

加賀の山地では、25日にかけてなだれに注意。

加賀・能登共に、25日にかけて落雷や竜巻などの激しい突風・降ひょう、うねりを伴った高波に注意。

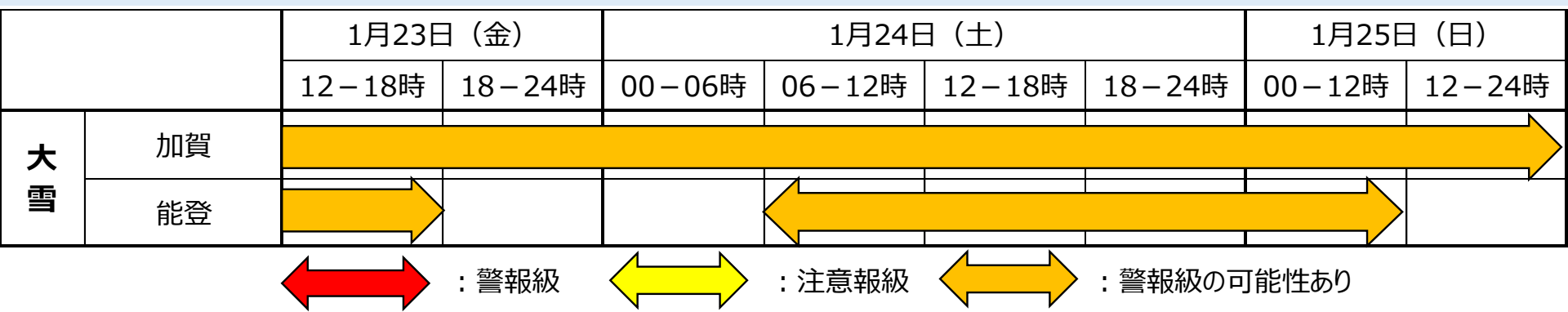


上空約1500mの気温

赤破線：-6度

上空850hPa (約1500m付近) の気温





【24時間降雪量の予想】

23日12時から24日12時までに予想される24時間降雪量は、いずれも多い所で、

- 加賀平地 30センチ
- 加賀山地 80センチ
- 能登平地 20センチ
- 能登山地 50センチ

24日12時から25日12時までに予想される24時間降雪量は、いずれも多い所で、

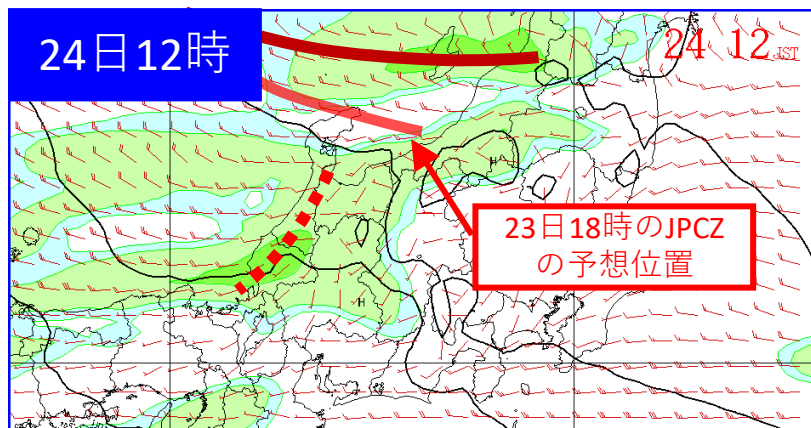
- 加賀平地 40センチ
- 加賀山地 50センチ
- 能登平地 30センチ
- 能登山地 30センチ

25日12時から26日12時までに予想される24時間降雪量は、いずれも多い所で、

- 加賀平地 30センチ
- 加賀山地 40センチ
- 能登平地 10センチ
- 能登山地 15センチ

※状況が変化することもありますので、最新の情報をご利用ください。

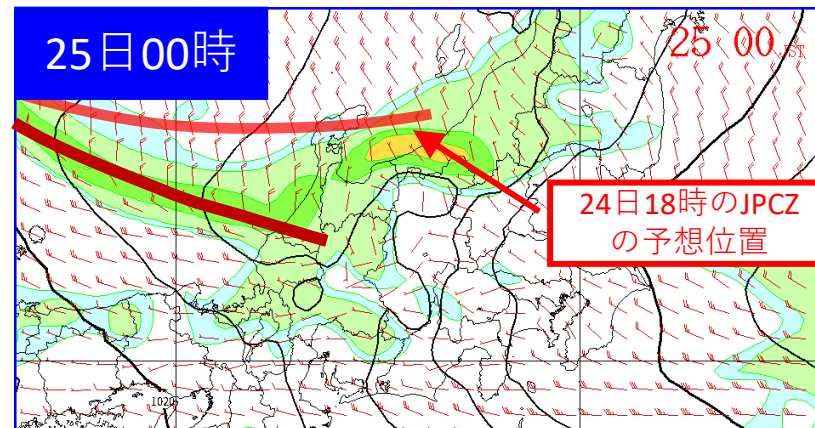
# 地上の降水量分布図



23日にJPCZが能登の北海上へ北上。山地中心に降雪が強まる。

INIT:01/22 18:00(UTC)

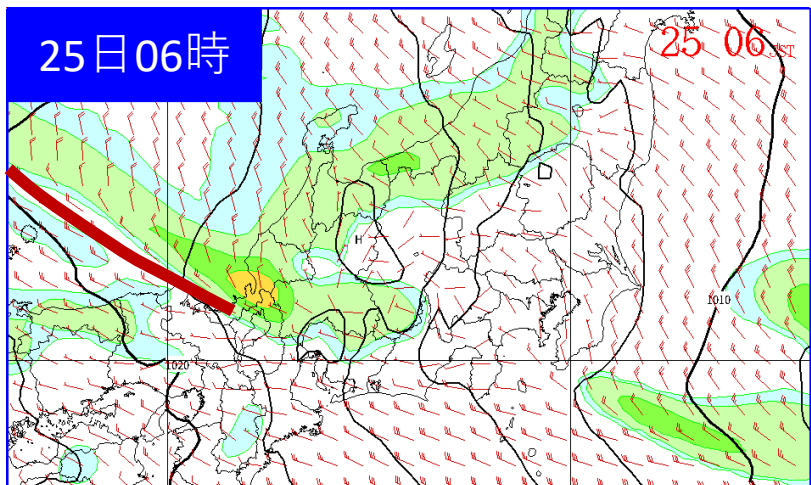
2218 <033> RR3,PseaSURF,WindSURF



24日夕方から25日未明にかけて、JPCZが石川県内を南下。平地でも降雪が強まる。

INIT:01/22 18:00(UTC)

2218 <045> RR3,PseaSURF,WindSURF



JPCZは若狭湾付近まで南下。

INIT:01/22 18:00(UTC)

2218 <051> RR3,PseaSURF,WindSURF

緑ハッチ：3時間降水量、茶実線：JPCZ※  
赤破線：気圧の谷

※上記資料は数値予報の計算結果をそのまま示した予測資料です。降水量の値やJPCZの位置はそのまま利用できません。降水の分布のおおまかな傾向を把握する程度の利用にとどめてください。予測にはまだ不確実性があるため、今後気象台が発表する防災気象情報に留意してください。

# 被災地域への支援情報

気象庁ホームページでは、石川県の各市町に対して、地震の状況や気象支援資料、航空や船舶向けの情報などを提供中ですので、ご利用ください（気象支援資料は毎日の5時、11時、17時の天気予報発表後に更新）。

【支援情報ポータルサイトURL】

[https://www.jma.go.jp/jma/menu/20240101\\_noto\\_jishin.html](https://www.jma.go.jp/jma/menu/20240101_noto_jishin.html)

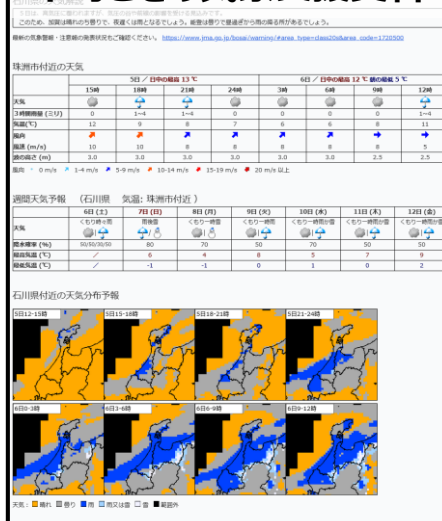
## 気象庁ホームページ

「被災地の気象/地震等の情報」の「一覧」を押すと選択項目が出てくるので、「令和6年能登半島地震」を選択しポータルサイトへ



次頁で確認したい市町を選択する

## 市町ごとの気象支援資料



気象関連

## ポータルサイト

気象支援資料（毎日5時、11時、17時更新）  
・石川県各市町の気象支援資料  
・新潟県各市町の気象支援資料

現在の状況

- ・アメダス（1時間降水量、風向・風速、気温、日照時間）
- ・気温の分布（能登地方）
- ・雨雲の動き（高解像度降水ナウキャスト）
- ・キキクル（危険度分布）：土砂/浸水/洪水
- ・川の防災情報（国土交通省）

今後の予想

- ・気象情報・注意報
- ・気象情報
- ・天気予報（向こう1週間）
- ・天気分布予想
- ・最高・最低気温分布予想（最高気温、最低気温）
- ・今後の雨（解析雨量・降水短時間予報）
- ・今後の雪
- ・2週間気温予報
- ・早期天候情報

航空関係情報

- ・下層天気予想図（詳細版はこちら）
- ・飛行場時系列予報・飛行場時系列情報（能登空港など）
- ・飛行場気象解説情報（能登空港など）

港湾関係情報

- ・波浪実況・予想図
- ・港湾周辺の72時間先までの風と波の予想（輪島港/珠洲市長橋/飯田港/小湊港/宇出津港/七尾港/七尾湾/金沢港/富山港）（各地点の位置）
- ・潮位観測情報（輪島港（臨時）/珠洲市飯田（臨時）/七尾/金沢/伏木富山/新湊/富山）（各地点の位置）

ポータルサイトで「石川県各市町の気象支援資料」を選択すると、県内の市町名が出てくる

航空や船舶向けの情報もあり

ポータルサイトへの2次元コード



# 令和8年1月21日からの大雪に係る被害等の状況について



【第3報 令和8年1月23日（金）13時00分現在】

連絡先：危機対策課  
(076-225-1482)

## 1 被害の状況（人的・建物被害）

市町名	人的被害(人)					住家被害(棟)						非住家被害(棟)	
	死者	行方不明者	負傷者		小計	全壊	半壊	一部破損	床上浸水	床下浸水	小計	公共建物	その他
			重傷	軽傷									
金沢市			1	1	2								
能美市			1		1								
計			2	1	3								

## 2 災害対策本部の設置

石川県 21日（水）22時06分 設置

※金沢地方気象台発表「顕著な大雪に関する気象情報」を受け設置

金沢市 22日（木）12時45分 設置（雪害対策本部）



# 令和8年1月21日からの大雪に係る被害等の状況について（企画振興部）



【第3報 令和8年1月23日13時00分現在】

連絡先：企画振興部企画調整室  
(076-225-1311)

## 交通関係

### ○ 鉄道

特急サンダーバード、特急しらさぎは本日昼頃まで運転取りやめ（昼以降通常運行）

### ○ 小松空港 以下2便欠航

ANA 小松 7:35発 → 羽田 8:45着

JAL 小松 7:45発 → 羽田 8:50着

## 電力関係

### ○ 停電

能登町 約 20戸

※ 天候等の状況により今後も変更の可能性がありますので、各社HP等で最新の情報をご確認ください



【第3報 令和8年1月23日 13時00分現在】

連絡先：学校指導課  
(076-225-1826)

## ○授業等の変更の状況（1月23日(金)の状況）

### 1 公立小・中学校関係（小学校191校・中学校80校・義務教育学校4校 計275校）

- ・ 特になし

### 2 公立高等学校

#### （1）全日制（40校）

- ・ 5限目授業の短縮と6限目の授業打ち切り      1校 金沢向陽
- ・ 全授業短縮      1校 金沢北陵

#### （2）定時制（6校）

- ・ 全授業短縮      1校 加賀聖城

### 3 県立特別支援学校（9校3分校）

- ・ 臨時休業      1校 いしかわ特別支援