

令和5年5月5日15時03分
金沢地方気象台

地震解説資料(速報版)

【地震の概要】5月5日14時46分時点

- 地震発生時刻 5月5日14時42分頃
- 震央地名 石川県能登地方
- 震源要素 北緯37.5度、東経137.3度、深さ約10km(速報値)
- マグニチュード 6.3(速報値)
- 全国最大震度 震度6強
- 全国最大長周期階級 長周期地震動階級3
- 全国の津波警報等 --

《この資料は速報を使用して作成しています。データは後日変更することがあります。》

【津波警報・注意報(石川県)】(5月5日14時48分発表)

現在、石川県に津波警報・注意報の発表はありません。

【震度情報(石川県)】(5月5日14時46分時点)

○石川県で強い揺れを観測した市区町村(震度4以上)

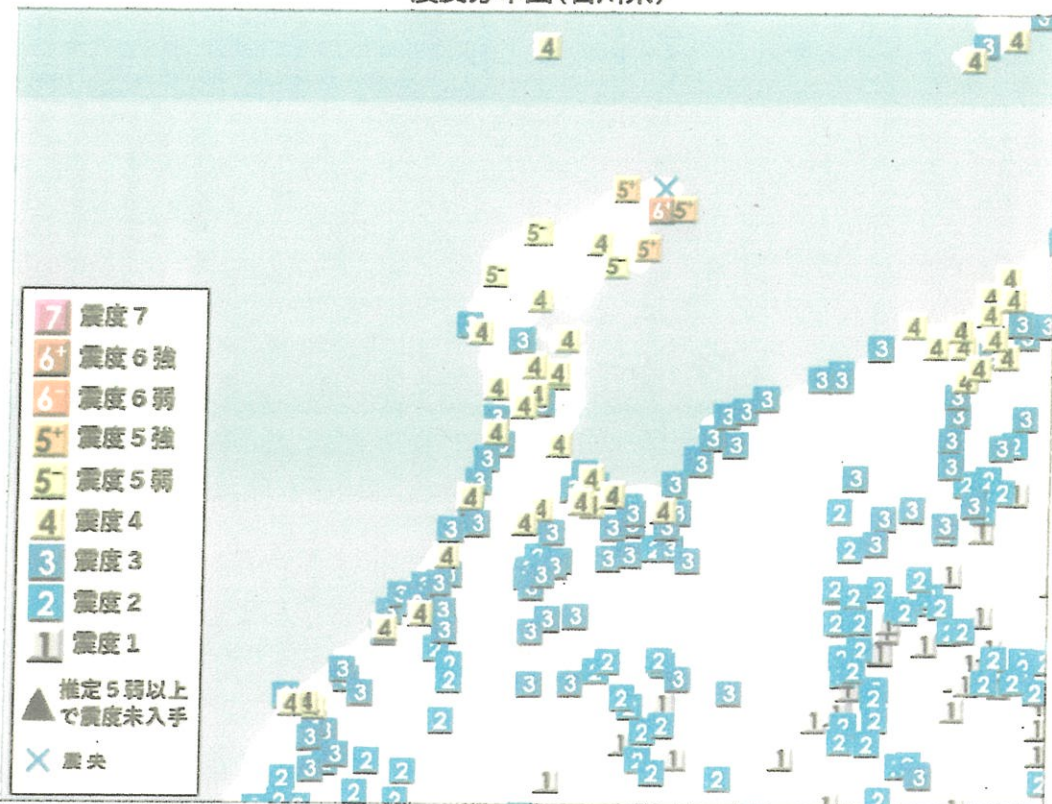
震度6強	珠洲市
震度5強	能登町
震度5弱	輪島市
震度4	七尾市 羽咋市 志賀町 中能登町 穴水町 金沢市 小松市 かほく市 能美市

【長周期地震動階級観測情報(石川県)】(5月5日14時52分時点)

○石川県で大きな揺れを観測した地域(長周期地震動階級3以上)

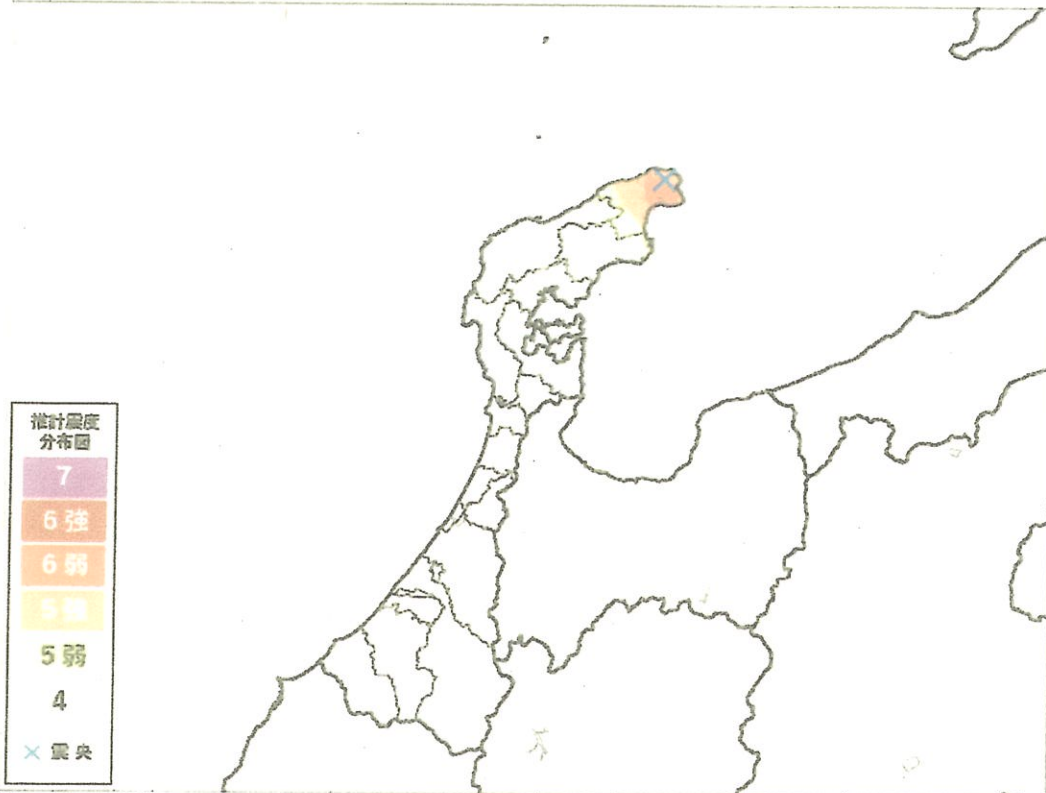
階級3	石川県能登
-----	-------

震度分布図(石川県)



【情報発表時刻】5月5日14時46分

推計震度分布図(石川県)



※ 地震の際に観測される震度は、ごく近い場所でも地盤の違いなどにより1階級程度異なることがあります。また、震度を推計する際にも誤差が含まれますので、推計された震度と実際の震度が1階級程度ずれることがあります。個々のメッシュの位置や震度の値ではなく、大きな震度の面的な広がり具合とその形状に着目してご利用下さい。

【全国の津波警報・注意報】(5月5日14時48分発表)

現在津波警報・注意報は発表していません。

【全国の地震情報】震度4以上(5月5日14時46分時点)

震度6強	石川県能登
震度4	新潟県上越 新潟県中越 新潟県佐渡 富山県東部 富山県西部 石川県加賀 福井県嶺北

【長周期地震動階級観測情報(全国)】(5月5日14時52分時点)

○全国で大きな揺れを観測した地域(長周期地震動階級3以上)

階級3	石川県能登
-----	-------

令和5年5月5日15時28分
金沢地方気象台

地震解説資料(速報版)

【地震の概要】5月5日14時57分時点

- 地震発生時刻 5月5日14時53分頃
- 震央地名 石川県能登地方
- 震源要素 北緯37.5度、東経137.2度、深さ約10km(速報値)
- マグニチュード 4.7(速報値)
- 全国最大震度 震度4
- 全国最大長周期階級 --
- 全国の津波警報等 --

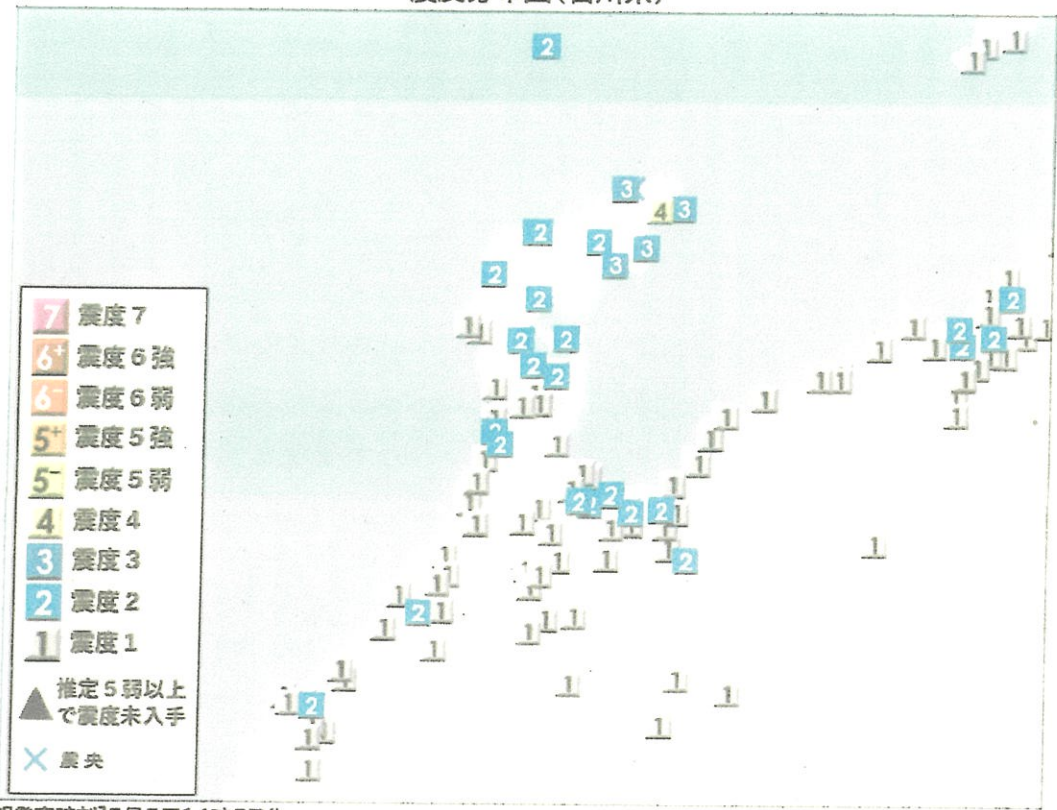
《この資料は速報を使用して作成しています。データは後日変更することがあります。》

【震度情報(石川県)】(5月5日14時57分時点)

○石川県で強い揺れを観測した市区町村(震度4以上)

震度4	珠洲市
-----	-----

震度分布図(石川県)



[情報発表時刻]5月5日14時57分

【全国の地震情報】震度4以上(5月5日14時57分時点)

震度4	石川県能登
-----	-------