

令和8年5月27日
石川県能登地域公共交通協議会
石川県企画振興部交通総合対策監室
交通政策課 小林・吉田・岡山
内線：3706 外線：076-225-1332
※各市町の運行についての問い合わせ先は別紙参照

奥能登4市町共通AIオンデマンド交通システムによる実証運行について

このたび、石川県能登地域公共交通協議会が令和7年度に国のモデル事業として取り組んできた奥能登4市町共通AIオンデマンド交通システムによる実証運行が本年10月から開始されることとなりましたので、お知らせします。

記

・奥能登4市町でAIオンデマンド交通を実証運行（令和8年10月～）

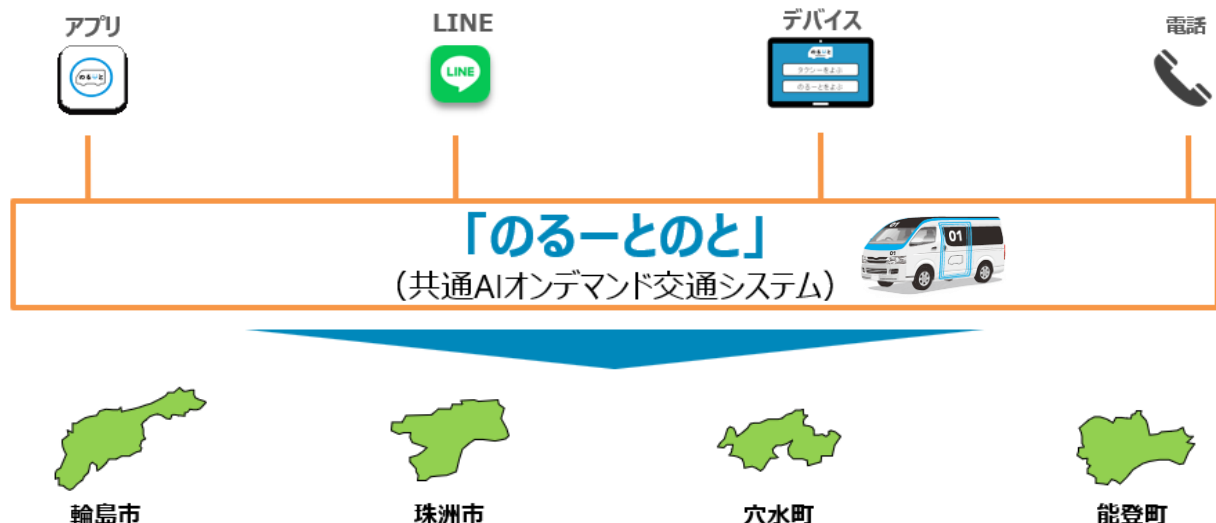
輪島市、珠洲市、穴水町、能登町において、アプリや電話等による予約の状況に応じて効率的に運行するAIオンデマンド交通「のるーとのと」を本年10月から実証的に運行します（詳細は別紙参照）。地域住民の通院、買物、通学などに日常利用に加え、観光客など来訪者の移動にも対応し、地域の足を支える新たな交通サービスとして効果検証を行います。

なお、本事業は「令和8年度『交通空白』解消等リ・デザイン全面展開プロジェクト（共同化・協業化促進タイプ）」の事業採択（交付上限額：22,721,490円）を受けたことから、国による支援も活用しつつ、実施いたします。

（国土交通省HP：https://www.mlit.go.jp/report/press/sogo12_hh_000515.html）

<導入イメージ>

利用者は奥能登各市町における移動がアプリ等で一括して予約が可能になる



AIオンデマンド交通の具体の運行エリア（予定）

別紙

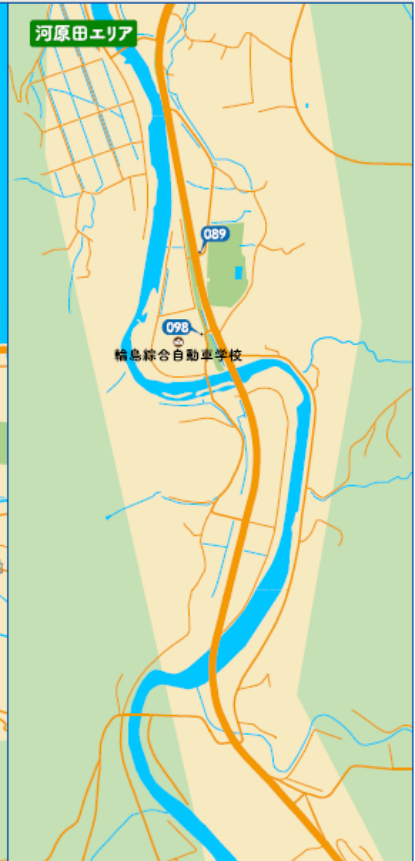
自治体名	輪島市	珠洲市	穴水町	能登町
運行エリア	市街地	①市街地 ②宝立・上戸⇔市街地 ③高屋・馬縹⇔市街地	①市街地 ②諸橋⇔市街地 ③甲⇔市街地 ④上中⇔市街地 ⑤住吉⇔市街地	町内全域
運行方式	フルデマンド方式 ※停留所のみ乗降可	①フルデマンド方式 ②③着発時間固定デマンド ※停留所のみ乗降可	フルデマンド方式 ※停留所のみ乗降可 ※「各エリア内」、「市街地エリア⇔各エリア」、 「諸橋エリア⇔甲エリア」の移動が可能	着発時間固定デマンド ※「郊外」はフリー乗降可 「市街地」は停留所のみ乗降可 ※乗降可能エリアの詳細は別紙参照
停留所	約100箇所（導入前：約100箇所）	①約45箇所（導入前：約15箇所） ②約40箇所（導入前：約10箇所） ③約15箇所（導入前：約15箇所）	①約80箇所（導入前：25箇所） ※範囲拡大 ②約25箇所（導入前：11箇所） ③約25箇所（導入前：12箇所） ④約15箇所（導入前：5箇所） ⑤約30箇所（導入前：16箇所） ※②③④⑤は市街地の停留所は除く	市街地：約15箇所（導入前：1箇所）
運行日時	平日 ・8時～16時	①平日 ・9時～14時 ②火・木 ③水・金 ※②③1往復/日 往路：まちなか9時30分着 復路：まちなか12時15分発	①平日 ・7時～15時 ②③火・金 ・8時～15時 ④⑤月・水 ・8時～15時	①おでかけ便（平日） 郊外5エリア⇒市街地 ※1便目：市街地8時30分着 2便目：市街地10時00分着 ②おかえり便（平日） 市街地⇒郊外5エリア ※1便目：市街地11時30分～12時00分発 2便目：市街地13時00分～13時45分発 3便目：市街地14時30分～15時00分発
運賃	200円（高校生以下無料）	無料	無料（当面の間）	中学生以上700円（小学生以下無料）
問い合わせ先	輪島市企画財政部復興推進課 TEL：0768-23-1113	珠洲市企画財政課 TEL：0768-82-7716	穴水町観光交流課 TEL：0768-52-3671	能登町企画財政課 0768-62-8535

AIオンデマンド交通の具体の運行エリア（輪島市）

輪島市：市街地



のりーと乗り場一覧



- わ002 輪島北
- わ003 輪島前神社
- わ005 輪島荘下
- わ006 海士町自治会館
- わ007 日吉山
- わ008 へぐら航路前
- わ009 鳳至公民館
- わ010 鳳至下町
- わ011 鳳来保育所
- わ012 いちは橋A
- わ013 いちは橋B
- わ014 夕陽ヶ丘
- わ015 マリントウン(観光案内所前)
- わ016 鶴巣小学校
- わ017 鳳至上町

- わ018 キリコ会館
- わ019 マリントウン(競技場前)
- わ020 鳳至小学校前
- わ021 末広町
- わ022 城兼団地
- わ023 わいち通り
- わ024 工原長屋
- わ025 堀町
- わ028 塚田A
- わ029 塚田B
- わ031 中央通り(ふれあい健康センター前)
- わ032 稲荷町
- わ033 馬場町A
- わ034 中央通り
- わ035 弥生町A

- わ036 弥生町B
- わ037 馬場町B
- わ038 新橋通りA
- わ039 輪島郵便局A
- わ040 新橋通りB
- わ041 輪島郵便局B
- わ042 合同庁舎前(輪島市)
- わ043 馬場町A
- わ044 青葉ヶ丘
- わ045 馬場町B
- わ046 保健所前(輪島市)
- わ047 釜屋谷A
- わ049 輪島高校前A
- わ050 輪島市役所A

- わ051 栗土木前A
- わ052 輪島中学校
- わ053 輪島市役所B
- わ054 南町B
- わ055 栗土木前B
- わ056 輪島高校前B
- わ057 一本松下
- わ058 もっそう橋
- わ059 漆芸美術館A
- わ060 漆芸美術館B
- わ061 漆芸研修所A
- わ062 漆芸研修所B
- わ063 輪島駅前
- わ065 文化会館
- わ066 宅田町A

- わ067 サン・アリーナ
- わ068 上野台A
- わ069 輪島警察署前A
- わ070 宮川団地
- わ071 輪島警察署前B
- わ072 宅田町(クスのアオキ前)
- わ073 宅田町(ワイブラザロ)
- わ074 二勢団地
- わ075 小伊勢A
- わ076 小伊勢B
- わ078 ワイブラザ
- わ079 上野台B
- わ080 やすらぎ橋A
- わ081 やすらぎ橋B
- わ082 輪島病院

- わ083 大屋小学校
- わ084 河原田郵便局
- わ085 気勝平集会所
- わ086 山岸町A
- わ087 大屋公民館
- わ088 方南町
- わ089 河原田小学校
- わ090 河原田公民館
- わ091 釜屋谷町(マルコー前)
- わ092 水守町(伊藤医院前)
- わ093 気勝平A
- わ094 山岸町B
- わ095 稲屋町
- わ098 自動車学校(輪島市)
- わ099 輪島市社会福祉協議会

- わ100 中段町
- わ101 山本町
- わ102 山本町集会所前
- わ103 塚田口
- わ104 砥園(ごちまろクリニック前)

測量法に基づき(国土院地籍課長承認) (発行) R.7H+ 703

AIオンデマンド交通の具体の運行エリア（珠洲市）

珠洲市：市街地、宝立・上戸エリア、高屋・馬縹エリア、

のりーと乗り場一覧



宝立・上戸エリア

まちなか発着時間
09:30 まちなか着
12:15 まちなか発

高屋・馬縹エリア

まちなか発着時間
09:30 まちなか着
12:15 まちなか発

まちなかエリア

す005 珠洲市総合病院
す009 すずなり館前
す028/029 珠洲市役所前
は全エリアで利用可能の乗り場です

宝立・上戸エリア		
す047 永徳寺前	す056 森田宅前	す066 西方寺
す048 柳田宅前	す057 見島	す067 香沢
す049 種念橋	す058 川形宅前	す068 善野
す050 公金堂前	す059 坂口宅前	す069 龍登小屋
す051 谷宅前	す060 高井橋	す070 打呂
す052 坂下宅前	す061 正田倉庫前	す071 泥ノ木
す053 穴釜集会所前	す062 見附Y-ム	す072 泥ノ木大町
す054 樹谷宅前	す063 龍登柏原	す073 二樓角口
す055 徳神社前	す064 柏原保育所	す074 大可
	す065 柳	す075 益田宅前
		す076 助政梅吉宅前
		す077 助政集会所下
		す078 中川宅前
		す079 石尾谷内集会所前
		す080 大石宅前
		す081 森下車庫
		す082 瀬戸宅前
		す083 二科宅前
		す084 是久
		す085 馬渡

まちなかエリア		
す001 飯田高校下	す010 島田(コインランドリー側)	す020 昭和橋(山側)
す002 飯田栄町北(山側)	す011 島田(北陸電力側)	す021 昭和橋(海側)
す003 飯田栄町北(海側)	す012 仮設住宅 野々江町第4団地(野々江長有地1)	す022 仮設住宅 野々江町第8団地(珠洲土木事務所東側長有地)
す004 仮設住宅 野々江町第1団地(珠洲市総合病院)	す013 ムサン前(住宅地側)	す023 吾妻町(山側)
す005 珠洲市総合病院	す014 ムサン前(ムサン側)	す024 吾妻町(海側)
す006 北陸銀行前(ゲンキー側・珠洲市)	す015 仮設住宅 飯田町第5団地(旧徳春製糖工場)	す025 あいづみクリニック前
す007 北陸銀行前(北陸銀行側・珠洲市)	す016 サンユー前	す026 吾妻橋(浜野水産側)
す008 仮設住宅 野々江町第5団地(野々江長有地4)	す017 飯田小学校	す027 吾妻橋(若山川側)
す009 すずなり館前	す018 仮設住宅 野々江町第6団地(野々江長有地3)	す028 珠洲市役所前(山側)
	す019 仮設住宅 飯田町第4団地(城山町区公署・生涯学習センター)	す029 珠洲市役所前(海側)

す030 仮設住宅 飯田町第2団地(旧八木製糖地)	す040 飯田港(海側)
す031 わくわく広場(広場側)	す041 大貫眼科前(山側)
す032 わくわく広場(市役所側)	す042 大貫眼科前(海側)
す033 あいあいパーク(あいあいパーク側)	す043 仮設住宅 上戸町第1団地(上戸多目的広場グラウンドゴルフ場)
す034 あいあいパーク(海側)	す044 中谷医院前(山側)
す035 みちしたクリニック前(南院側)	す045 中谷医院前(海側)
す036 みちしたクリニック前(海側)	す046 健康増進センター
す037 龍登飯田(山側)	
す038 龍登飯田(海側)	
す039 飯田港(山側)	
す043 飯田港(山側)	

高屋・馬縹エリア	
す095 梨山	
す086 木の浦	
す087 徳保	
す088 高屋新保	
す089 忠家崎	
す091 小浦出	
す092 菅波口	
す093 柳崎	
す094 馬縹	
す096 泊	
す097 赤神	
す098 大谷小中学校	

AIオンデマンド交通の具体の運行エリア（穴水町）

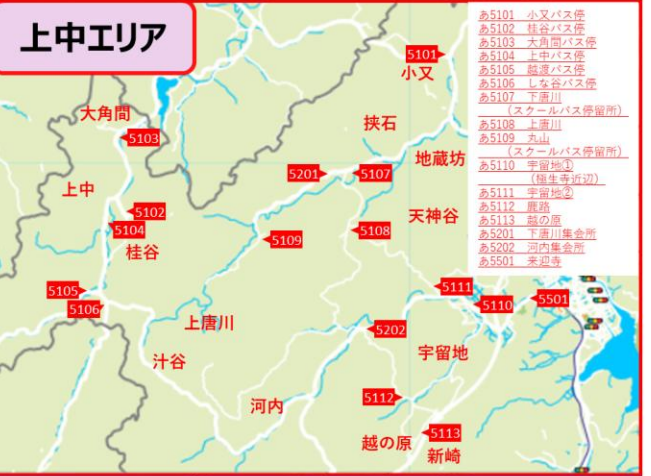
穴水町：市街地、上中・住吉エリア、諸橋・甲エリア



穴水町内エリア乗降場所マップ

下記3パターンの移動が可能です。

各エリア内 市街地エリア ↔ 各エリア 諸橋エリア ↔ 甲エリア



下記3パターンの移動が可能です。

各エリア内 市街地エリア ↔ 各エリア 諸橋エリア ↔ 甲エリア

月曜日・水曜日運行



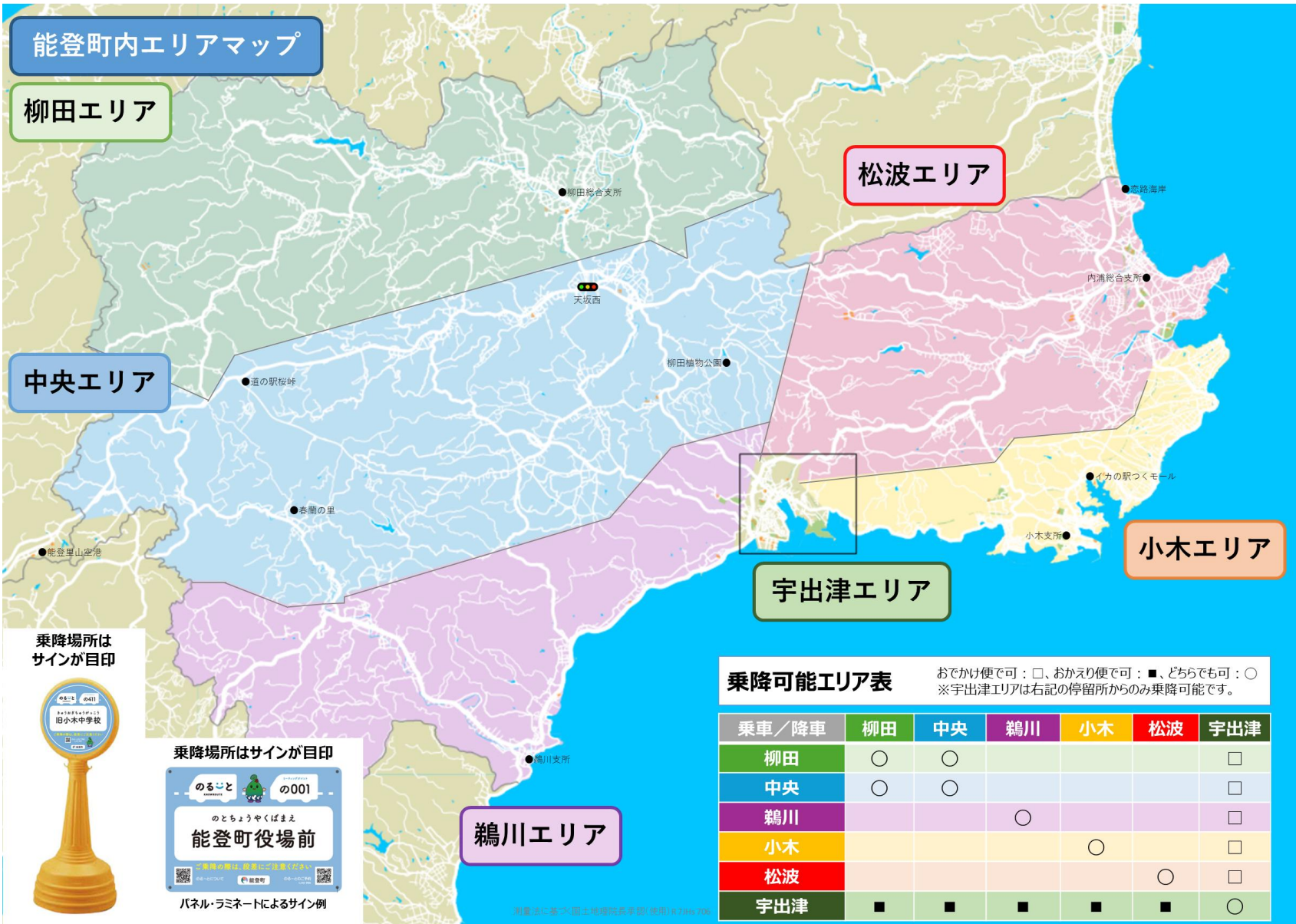
火曜日・金曜日運行



AIオンデマンド交通の具体の運行エリア（能登町）

能登町：町内全域

能登町内エリアマップ



柳田エリア

松波エリア

中央エリア

小木エリア

宇出津エリア

鷺川エリア

乗降場所はサインが目印



乗降場所はサインが目印



パネル・ラミネートによるサイン例

乗降可能エリア表

おでかけ便で可：□、おかえり便で可：■、どちらでも可：○
※宇出津エリアは右記の停留所からのみ乗降可能です。

乗車／降車	柳田	中央	鷺川	小木	松波	宇出津
柳田	○	○				□
中央	○	○				□
鷺川			○			□
小木				○		□
松波					○	□
宇出津	■	■	■	■	■	○

おでかけ便

(自宅から宇出津乗降場所へ)

予約受付は6日前から前日の17:00まで

便名	柳田エリア	中央エリア	鷺川エリア	小木エリア	松波エリア	宇出津エリア
1便	宇出津到着 8:30頃着 (宇出津のポイントどこでも降りられます)					
2便	宇出津到着 10:00頃着 (宇出津のポイントどこでも降りられます)					

おかえり便

(宇出津乗降場所から自宅へ)

予約受付は6日前から出発の1時間前まで

便名	柳田エリア	中央エリア	鷺川エリア	小木エリア	松波エリア	宇出津エリア
1便	11:30頃発	11:45頃発	11:45頃発	12:00頃発	12:00頃発	12:00頃発
2便	13:15頃発	13:45頃発	13:30頃発	13:30頃発	13:00頃発	13:30頃発
3便	14:45頃発	15:00頃発	15:00頃発	14:30頃発	14:30頃発	14:30頃発

宇出津エリア乗降場所マップ



NO.	名称	NO.	名称
の001	公立宇出津病院	の011	いやさか広場
の002	能登町役場前	の012	能登町立美術館
の003	アルプ前	の013	たなぎ荘
の004	能登高校南	の014	田ノ浦
の005	崎山	の015	うしつ荘
の007	四明ヶ丘	の016	城野住宅
の009	能登田町	の017	千間クリニック
の010	能都郵便局	の018	はしもとクリニック