

第2回災害対策本部員会議次第

日 時：令和4年8月4日（木）

19：00～

場 所：県庁6階 災害対策本部室

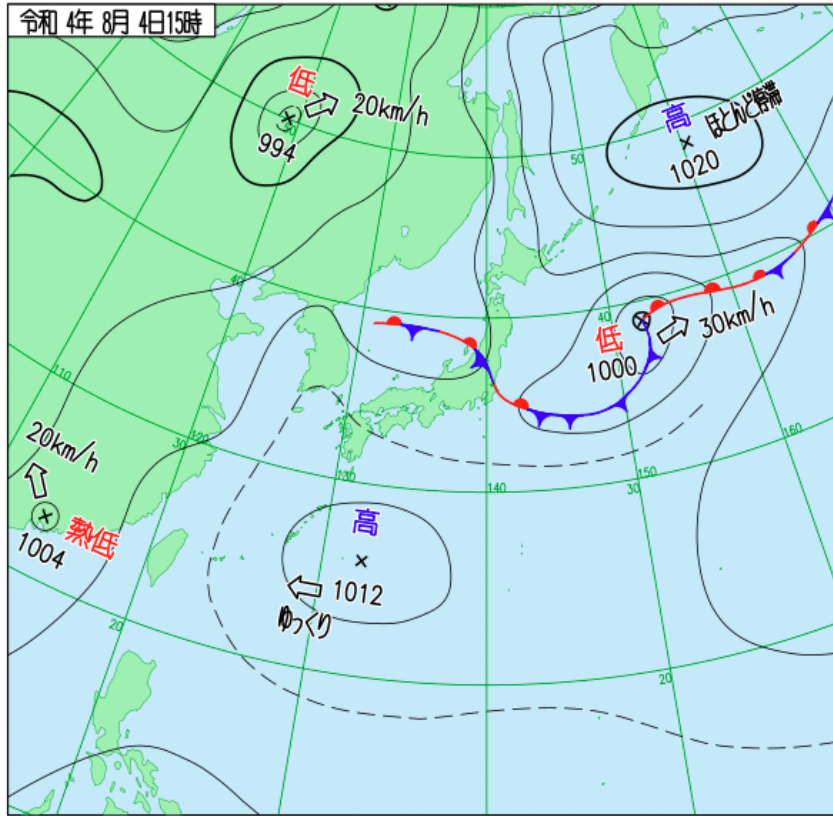
議 題

- 1 今後の気象状況等について
- 2 大雨による被害状況等について
- 3 その他

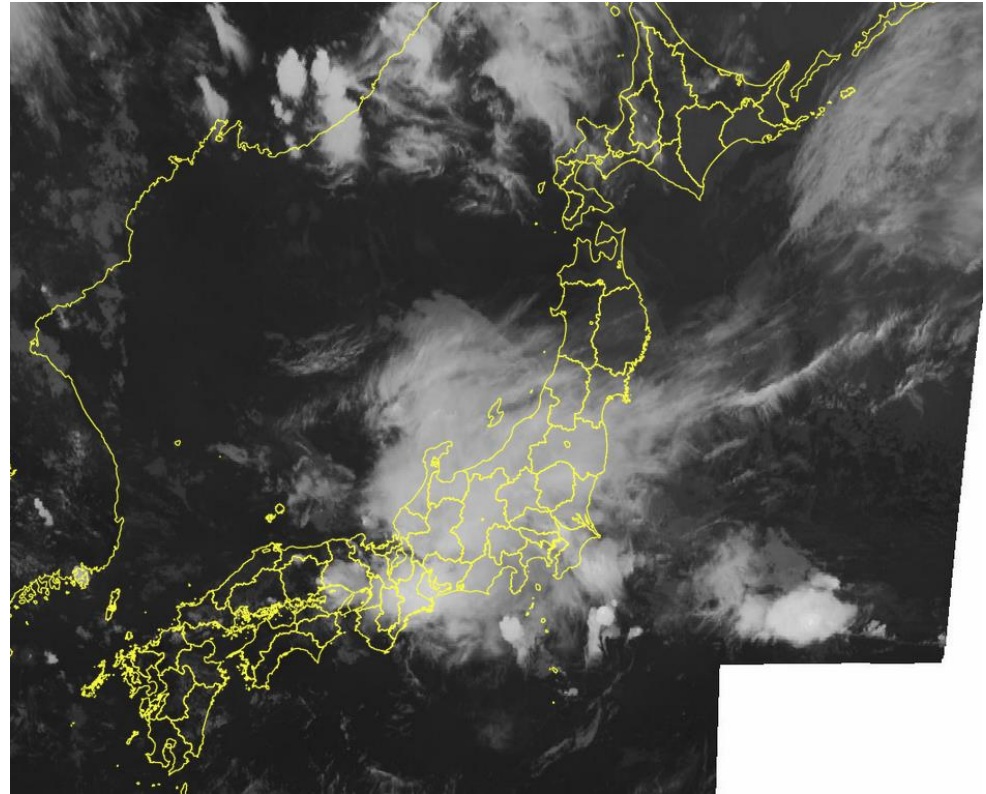
前線による大雨について

2022年8月4日
金沢地方気象台

天気図と気象衛星



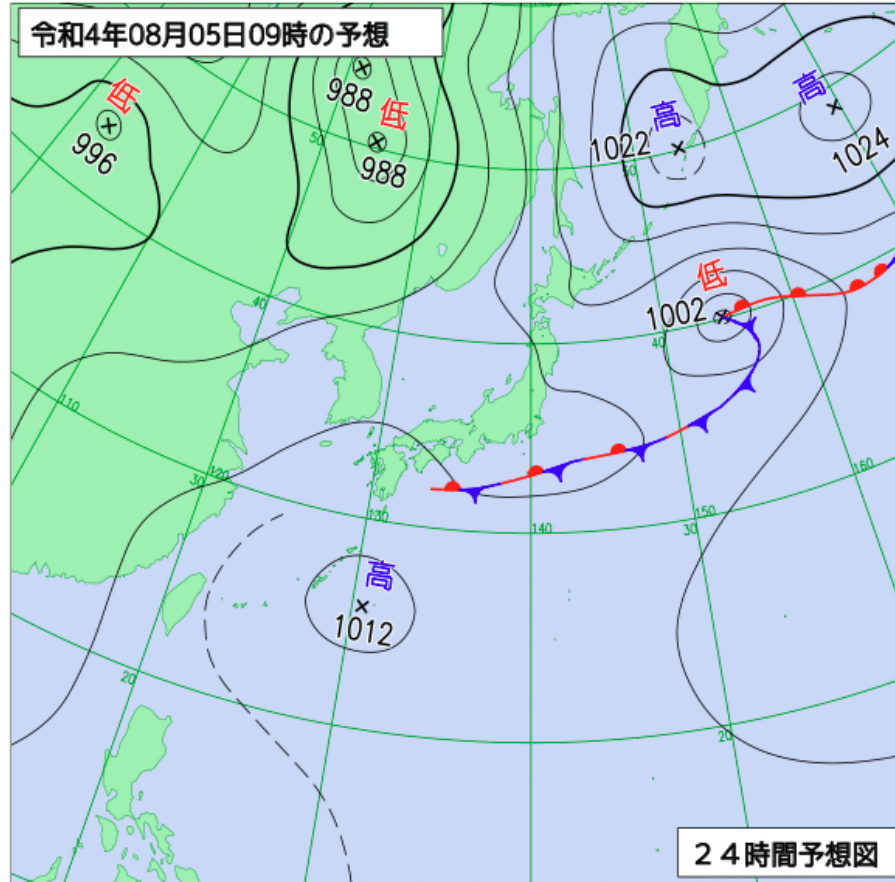
速報天気図 (8月4日15時)



衛星赤外画像 (8月4日18時)

予想天気図

5日09時の予想



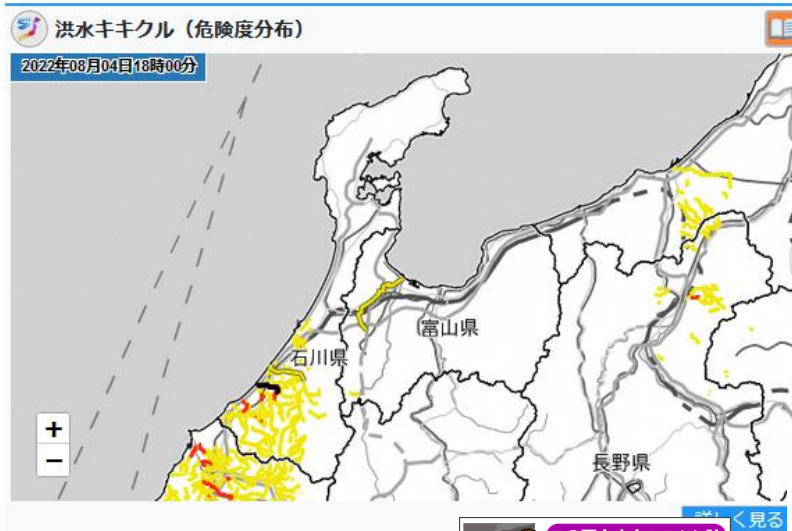
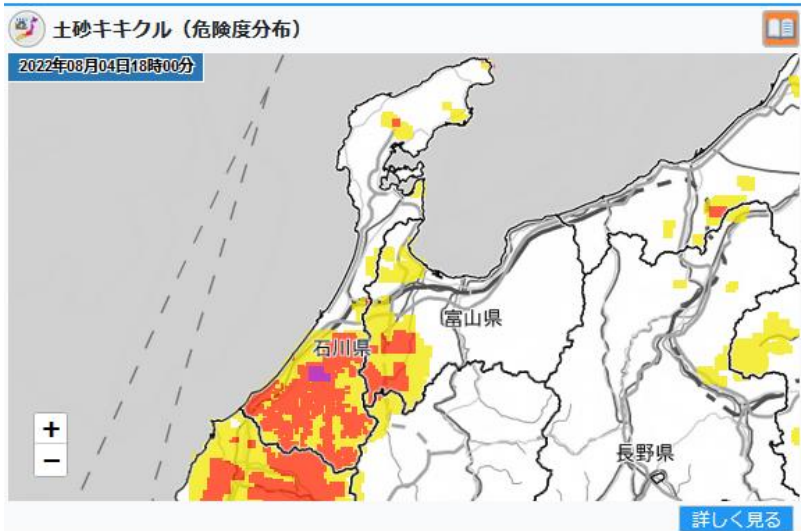
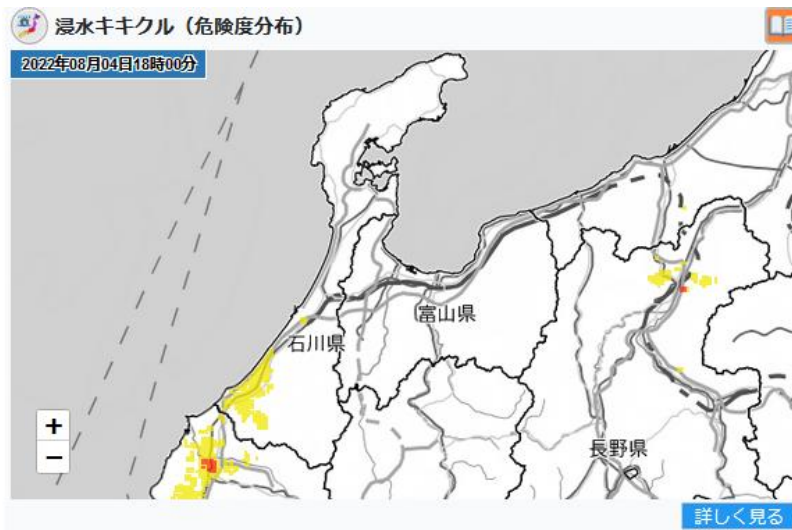
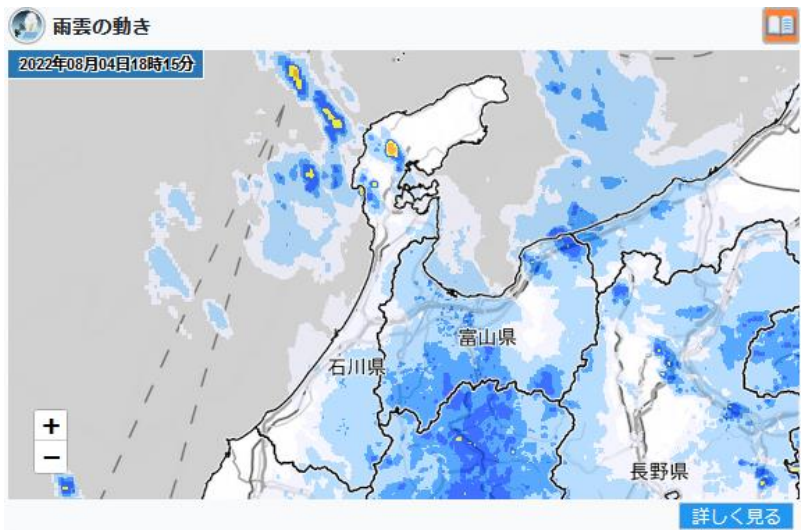
解析雨量 (1時間)

加賀	2022/08/04 (JST)																																			
	01	02	03	04	05	06	07	08	09	10	11	12	13	14	15	16	17	18																		
加賀北部																																				
金沢市	26	10	14	15	5	1	1	4	12	34	57	71	72	69	50	34	46	68	72	51	66	75	46	41	32	39	42	28	23	22	21	23	19	16	12	5
かほく市	2	2	1	2	1				5	6	4				1	1	1	4	5	11	9	6	7	15	22	55	46	25	14	12	10	5	7	4	2	2
津幡町	2	2	4	5	2	2			4	11	7	5	1	1	2	1	1	8	9	16	13	10	10	17	23	51	47	33	41	24	8	3	3	4	3	3
内灘町			5	7	2				4	12	6		2	1		1	1	1	13	22	17	6	9	17	20	30	32	15	12	6	8	18	14	5	4	2
加賀南部																																				
小松市	16	8	11	16	20	20	25	46	72	85	69	32	35	43	27	21	20	35	73	90	100	85	63	70	51	51	53	51	37	31	28	25	20	36	34	8
加賀市	7	20	34	54	54	34	27	5	6	6	28	28	29	16	21	48	50	52	90	74	74	46	37	55	38	35	38	48	40	35	31	21	22	34	30	15
白山市	16	11	13	9	7	6	23	43	65	105	95	61	59	65	50	74	95	77	58	77	95	80	52	46	47	49	49	41	31	25	17	13	17	22	12	12
能美市	26	13	15	9	3	2	10	43	80	85	67	27	4	18	28	30	47	39	26	45	49	58	52	45	44	51	45	37	20	16	20	12	13	30	20	3
野々市市	5	5		1				1	6	14	10	19	16	15	7	4	20	45	33	18	15	24	24	15	18	33	31	15	7	5	5	6	12	9	6	4
川北町	20	8	11	7	2		4	8	11	17	23	14	3	3	26	32	38	14	15	24	23	27	37	35	34	41	38	24	14	16	11	11	8	13	7	3

能登	2022/08/04 (JST)																																			
	01	02	03	04	05	06	07	08	09	10	11	12	13	14	15	16	17	18																		
能登北部																																				
輪島市					1	1	1	4	4	1	7	14	13	5	2	5	9	20	23	8		4	8	8	8	7	22	31	7	14	22	23	7	6		
珠洲市												1	1		2	11	12	4	4	13	24	12	9	11	22	22	13	8	10	20	22	6	1			
穴水町				1	2	1	1	7	7	2	2	7	10	6	1	3	11	21	37	30	4	7	7	15	28	28	26	46	14	2	16	22	7	1		
能登町															3	6	15	20	22	24	12	9	24	27	24	30	25	42	11	3	10	13	8	5		
能登南部																																				
七尾市	5	6	9	12	11	8	5	4	2	2	1					9	12	10	11	20	37	30	18	20	39	72	64	38	43	26	9	3	2	2		1
羽咋市	9	17	17	9	5	5	2	2	3	3				6	5	5	5	3	6	13	19	11	3	3	23	37	41	33	14	4	3	3		1	2	
志賀町	12	11	8	4	5	3	1	1	1	2	1			2	6	5	2	3			4	5	2	2	2	4	29	36	32	20	7	2	2	1	1	9
宝達志水町	5	7	10	8	1	1	5	5	3	3				4	6	3	4	4	7	9	11	8	9	26	55	52	42	23	24	9	2	2	1	1	2	
中能登町	9	8	8	9	6	6	2	2	3	2				1	11	11	18	5	1	7	7	3	3	3	2	9	22	37	36	25	9				1	1

キキクル（浸水・土砂・洪水）・雨雲の動き 4日18時00分現在

キキクル（浸水・土砂・洪水の危険度分布）の状況について、気象庁ホームページで確認できます。あわせて、雨雲の動きも確認できます。



https://www.jma.go.jp/bosai/#pattern=rain_level&area_type=class20s&area_code=1720100



石川県土砂災害警戒情報 第3号 4日13時25分発表

石川県・金沢地方気象台 共同発表

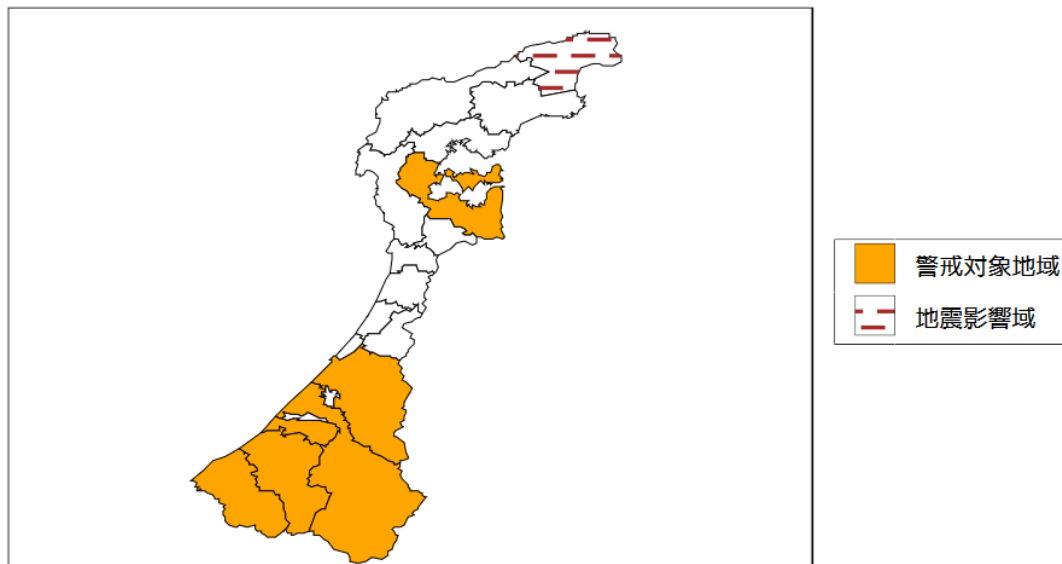
【警戒対象地域】金沢市 七尾市 小松市 加賀市 白山市 能美市

【警戒文】

〈概況〉降り続く大雨のため、警戒対象地域では土砂災害の危険度が高まっています。

〈とるべき措置〉

避難が必要となる危険な状況となっています【警戒レベル4相当情報[土砂災害]】。崖の近くなど土砂災害の発生しやすい地区にお住まいの方は、早めの避難を心がけるとともに、市町から発表される避難指示等の情報に注意してください。



石川県の警報・注意報期間

4日16時03分発表

石川県の警報・注意報（今後の推移）

2022年08月04日16時03分発表

石川県加賀		4日			5日						備考・ 関連する現象
		15-18	18-21	21-24	00-03	03-06	06-09	09-12	12-15	15-18	
大雨 (浸水)		60	60	60	40	20					浸水警戒
大雨 (土砂災害)											土砂災害警戒
洪水											氾濫
雷											竜巻、ひょう
石川県能登		4日			5日						備考・ 関連する現象
		15-18	18-21	21-24	00-03	03-06	06-09	09-12	12-15	15-18	
大雨 (浸水)		50	60	60	30	30					浸水警戒
大雨 (土砂災害)											土砂災害警戒
洪水											氾濫
雷											竜巻、ひょう

竜巻など激しい突風に注意

石川県の警報・注意報期間

4日16時03分発表

石川県の警報・注意報（市町村別）

2022年08月04日16時03分発表

石川県加賀 加賀北部	大雨 (浸水)	大雨 (土砂)	洪水	雷
金沢市	警	土砂	警	注
かほく市	注	警	注	注
津幡町	警	警	警	注
内灘町	注	注	注	注
石川県加賀 加賀南部	大雨 (浸水)	大雨 (土砂)	洪水	雷
小松市	警	土砂	警	注
加賀市	警	土砂	警	注
白山市	警	土砂	警	注
能美市	警	土砂	警	注
野々市市	警	注	警	注
川北町	警	注	警	注
石川県能登 能登北部	大雨 (浸水)	大雨 (土砂)	洪水	雷
輪島市	注	注		注
珠洲市	注	警		注
穴水町		注		注
能登町	注	注	注	注
石川県能登 能登南部	大雨 (浸水)	大雨 (土砂)	洪水	雷
七尾市	警	土砂	警	注
羽咋市	注	警	注	注
志賀町	注	警	注	注
宝達志水町	注	警	注	注
中能登町	注	警	注	注

早期注意情報（警報級の可能性）

4日17時発表

石川県の早期注意情報（警報級の可能性）

2022年08月04日17時 金沢地方気象台 発表

加賀では、5日までの期間内に、大雨警報を発表する可能性が高い。

能登では、5日までの期間内に、大雨警報を発表する可能性が高い。

石川県加賀		4日	5日				6日	7日	8日	9日
		18-24	00-06	06-12	12-18	18-24				
大雨	警報級の可能性	[高]		[中]			-	-	-	-
	1時間最大	60	40	20	20	15以下				
	3時間最大	80	60	30	30	25以下				
	24時間最大		150から200							
暴風(雪)	警報級の可能性	-		-			-	-	-	-
	最大風速	陸上	9以下	9以下	9以下	9以下	9以下			
		海上	9以下	9以下	9以下	9以下	9以下			
波浪	警報級の可能性	-		-			-	-	-	-
	波高	0.5	0.5	0.5	0.5	0.5				
石川県能登		4日	5日				6日	7日	8日	9日
		18-24	00-06	06-12	12-18	18-24				
大雨	警報級の可能性	[高]		[中]			-	-	-	-
	1時間最大	60	30	20	15以下	15以下				
	3時間最大	80	45	30	25以下	25以下				
	24時間最大		100から150							
暴風(雪)	警報級の可能性	-		-			-	-	-	-
	最大風速	陸上	9以下	9以下	9以下	9以下	9以下			
		海上	9以下	9以下	9以下	9以下	9以下			
波浪	警報級の可能性	-		-			-	-	-	-
	波高	0.5	0.5	0.5	0.5	0.5				

- 石川県の天気予報、週間天気予報
https://www.jma.go.jp/bosai/forecast/#area_type=offices&area_code=170000
- 石川県の警報、注意報、土砂災害警戒情報
https://www.jma.go.jp/bosai/warning/#area_type=offices&area_code=170000
※早期注意情報（警報級の可能性）もご利用ください。
- 石川県の気象情報
https://www.jma.go.jp/bosai/information/#area_type=offices&area_code=170000&format=table
- 雨雲の動き（降水ナウキャスト）
<https://www.jma.go.jp/bosai/nowc/>
- 今後の雨（降水短時間予報）
<https://www.jma.go.jp/bosai/kaikotan>
- 指定河川洪水予報
https://www.jma.go.jp/bosai/flood/#area_type=offices&area_code=170000
- 各種のキキクル（危険度分布）もご利用ください。
 - 土砂 <https://www.jma.go.jp/bosai/risk/#elements:land>
 - 浸水 <https://www.jma.go.jp/bosai/risk/#elements:inund>
 - 洪水 <https://www.jma.go.jp/bosai/risk/#elements:flood>

以上です。

天気予報や警報・注意報、気象情報等は、
最新のものを確認して、ご利用ください。

8月4日からの大雨による被害の状況について（第2報）
【令和4年8月4日17時00分現在】

石川県危機管理監室危機対策課

市町名	人的被害(人)				住家被害(棟)					非住家被害(棟)	
	死者	行方不明者	負傷者		全壊	半壊	一部破損	床上浸水	床下浸水	公共建物	その他
			重傷	軽傷							
金沢市								<u>1</u>	<u>2</u>		
小松市								<u>40以上</u>			
白山市								<u>8</u>	<u>12</u>		
能美市									<u>1</u>		

1 人的被害の状況 なし

2 住家被害の状況

- ・ 床上浸水 金沢市1件、白山市8件
- ・ 床下浸水 金沢市2件、白山市12件、能美市1件、小松市で少なくとも40以上が浸水

3 避難所の開設状況

- ・ 金沢市 24箇所 避難者数 最大 111人
- ・ 小松市 16箇所 避難者数 最大 1,444人
- ・ 加賀市 5箇所 避難者数 最大 19人
- ・ 白山市 8箇所 避難者数 最大 304人
- ・ 能美市 1箇所 避難者数 最大 41人
- ・ 野々市市 1箇所 避難者数 最大 7人
- ・ 川北町 1箇所 避難者数 最大 0人

4 避難指示等の状況

(1) 緊急安全確保

- ・ 小松市：11時30分 → 12時00分(全域)
- ・ 白山市：13時00分(15地区)

(2) 避難指示

- ・ 金沢市：4日 7時20分
- ・ 七尾市：4日14時30分
- ・ 小松市：4日 6時20分
- ・ 白山市：4日 6時40分
- ・ 能美市：4日 7時03分
- ・ 川北町：4日12時50分

(3) 高齢者等避難

- ・ 加賀市：4日15時00分

5 災害対策本部の設置

- ・石川県 : 4日12時00分設置
- ・金沢市 : 4日7時20分設置
- ・小松市 : 4日6時15分設置
- ・白山市 : 4日12時00分設置
- ・能美市 : 4日6時30分設置
- ・野々市市 : 4日9時20分設置
- ・川北町 : 4日11時00分設置

6 自衛隊関係

- ・4日13時00分 県から自衛隊に人命救助に係る災害派遣要請

7 災害救助法の適用

6市1町（金沢市、小松市、加賀市、白山市、能美市、野々市市、川北町）

8 その他の被害情報

- ・道路関係：【県道】通行止め20路線28箇所
- ・河川関係：【国河川】越水 1河川（梯川）
氾濫危険水位到達 1河川（梯川）
【県河川】決壊 1河川（鍋谷川）
越水 6河川（鍋谷川、仏大寺川、光谷川、館谷川、湊上川、郷谷川）
氾濫危険水位到達 3河川（鍋谷川、八丁川、前川）
- ・森林関係：白山白川郷ホワイトロード 通行止め
⇒道路損壊 1箇所
土砂堆積 1箇所
- ・航空関係：【小松空港】
 - ・羽田便 20便中 欠航11便、出発遅れ3便、到着遅れ1便、
到着地変更1便
 - ・福岡便 8便中 欠航4便、出発遅れ1便
 - ・札幌便 2便中 欠航2便
 - ・那覇便 2便中 欠航1便、到着地変更1便【能登空港】
 - ・羽田便 4便中 欠航3便、到着地変更1便
- ・鉄道関係：【JR北陸本線】
普通列車、特急列車（サンダーバード、しらさぎ）とも、
最終列車まで運休
→8月5日は始発から15時頃まで運休予定
【JR七尾線】
普通列車、特急列車（能登かがり火）とも、最終列車まで運休
→8月5日は、かがり火4号（9時02分和倉温泉発）が運休予定
だが、その他の列車は通常運行予定
【IRいしかわ鉄道】
運転を見合わせていたが、17時30分頃から運転再開
【北陸鉄道石川線】
運転を見合わせていたが、17時頃から運転再開

- ・ 路線バス関係：小松市、白山市、能美市、川北町の一部区間で運休
白山市のコミュニティバス「めぐーる」も一部区間で運休
- ・ 教育関係施設：教員総合研修センターの敷地内斜面の一部が崩落し、
土砂が金沢市道に流出
- ・ 児童関係施設
 - 小松市：床上浸水 1 件、雨漏り 1 件
 - 能美市：雨漏り 1 件、火災報知器の故障 1 件
- ・ 水道施設
 - 小松市：小松市簡易水道の麦口地区で断水の通報、中ノ峠・嵐地区では断水の
可能性（監視システムによる情報）。
通行規制のため現地確認ができず、対応検討中。影響戸数は計 61 戸。
 - 白山市：水源から一里野浄水場への配管が破損し、今後断水の見込み。
給水車により、応急給水を今晚から実施予定。影響戸数は 56 戸。