

## 災害対策本部員会議次第

日 時：令和4年8月4日（木）

13：30～

場 所：県庁6階 災害対策本部室

### 議 題

- 1 今後の気象状況等について
- 2 大雨による被害状況等について
- 3 その他

8月4日から大雨による被害の状況について（第1報）  
【令和4年8月4日12時00分現在】

石川県危機管理監室危機対策課

市町名	人的被害(人)				住家被害(棟)					非住家被害(棟)	
	死者	行方不明者	負傷者		全壊	半壊	一部破損	床上浸水	床下浸水	公共建物	その他
			重傷	軽傷							
金沢市									1		
小松市								5	8		
白山市								1			
能美市								1			1
計								7	9		

1 人的被害の状況 なし

2 住家被害の状況

- ・床上浸水 7件（小松市5件、白山市1件、能美市1件）
- ・床下浸水 9件（金沢市1件、小松市8件）

3 非住家被害の状況

- ・床上浸水 1件（能美市）

4 避難所の開設状況

- ・金沢市 20箇所 避難者数 不明
- ・小松市 15箇所 避難者数 最大13人
- ・白山市 8箇所 避難者数 最大0人
- ・能美市 1箇所 避難者数 最大41人
- ・野々市市 1箇所 避難者数 最大0人
- ・川北町 1箇所 避難者数 最大0人

5 避難指示等の状況

(1) 緊急安全確保

- ・小松市：11時30分 → 12時00分(全域)

(2) 避難指示

- ・金沢市：4日7時20分
- ・小松市：4日6時20分
- ・白山市：4日6時40分
- ・能美市：4日7時03分

6 災害対策本部の設置

- ・石川県：4日12時00分設置
- ・小松市：4日6時15分設置
- ・白山市：4日12時00分設置
- ・能美市：4日6時30分設置
- ・野々市市：4日9時20分設置
- ・川北町：4日11時00分設置

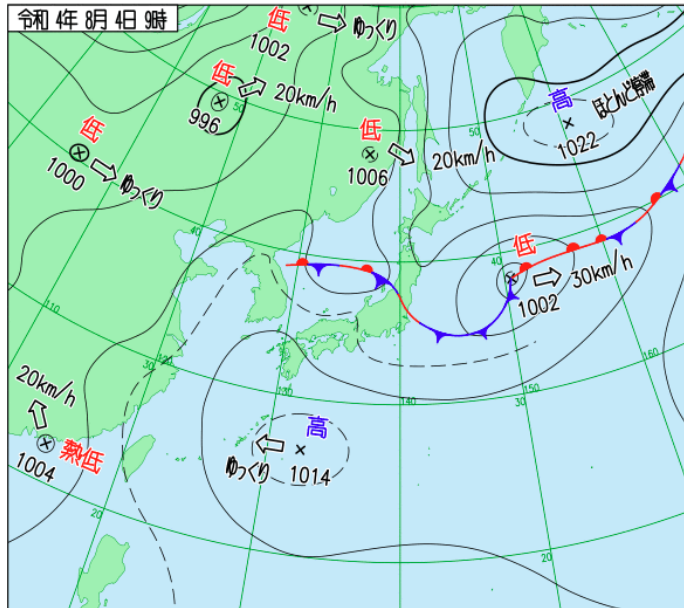
## 7 その他の被害情報

- ・道路関係：【県道】 通行止め 1 3 路線 1 4 箇所  
片側交互通行 1 路線 1 箇所
- ・河川関係：【国河川】 氾濫危険水位到達 2 河川（手取川、梯川）  
【県河川】 越水 5 河川（鍋谷川、仏大寺川、光谷川、館谷川、滓上川）  
氾濫危険水位到達 2 河川（鍋谷川、八丁川）
- ・森林関係：白山白川郷ホワイトロード 通行止め  
⇒土石流により道路上に土砂堆積
- ・鉄道関係：JR北陸本線 雨量が規制値超のため運休  
北陸鉄道石川線 線路冠水のため運休
- ・路線バス関係：土砂崩れ等の影響のため、白山市と小松市の一部区間で  
運休


# 前線による大雨について

2022年8月4日  
金沢地方気象台

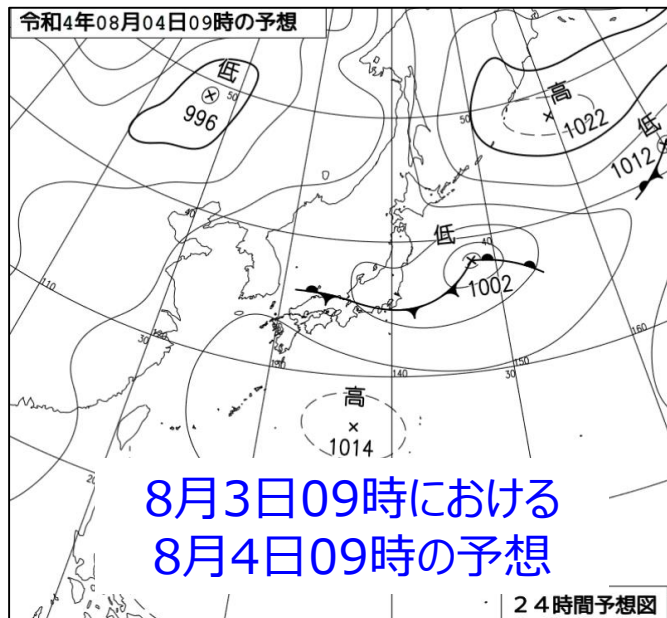
# 天気図と気象衛星



速報天気図 (8月4日09時)




衛星赤外画像 (8月4日9時)



8月3日09時における  
8月4日09時の予想

24時間予想図

降水レーダー強度 (8月4日9時)



地図出典：地理院タイル (加工して利用)

© Japan Meteorological Agency 2020

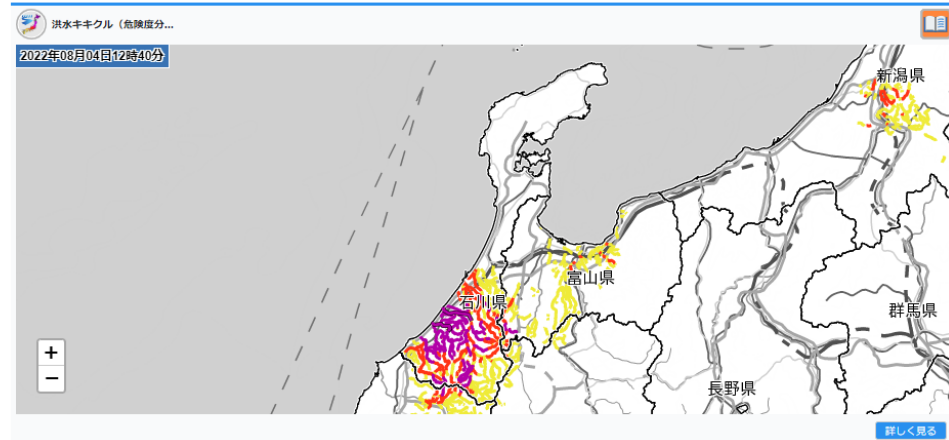
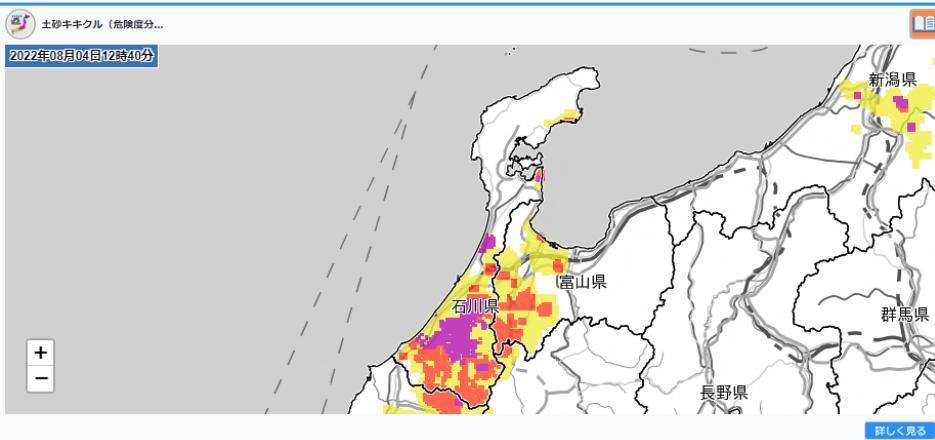
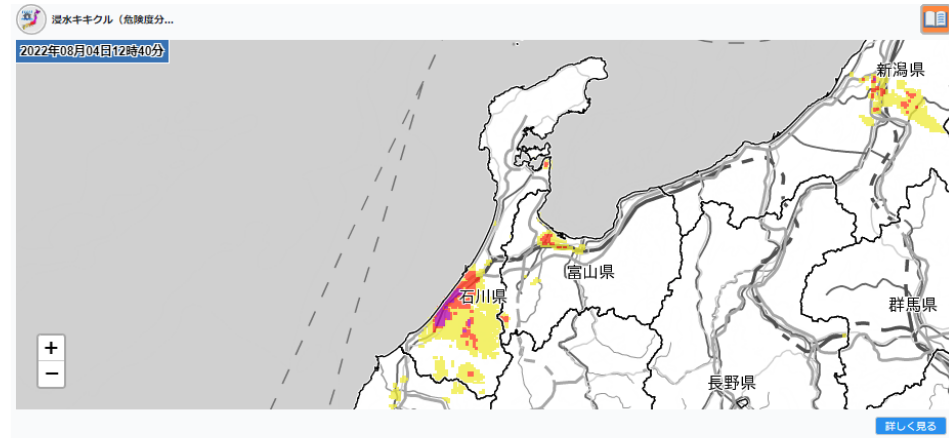
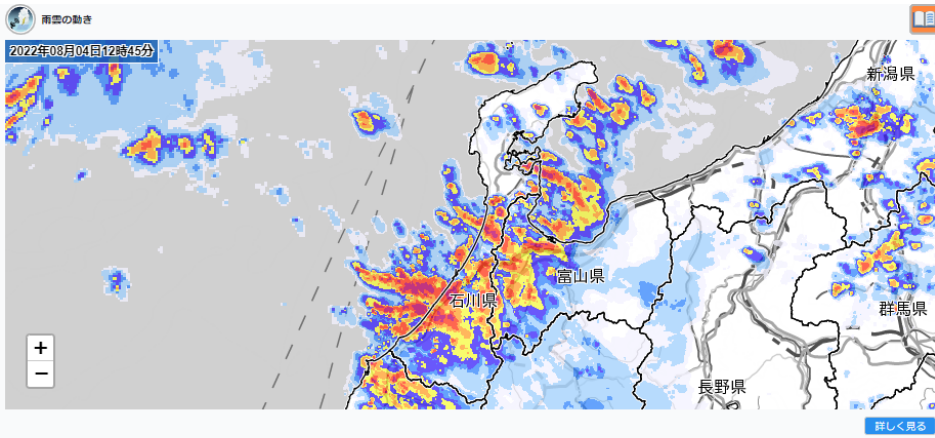
# 解析雨量 (1時間)

加賀	2022/08/03 (JST)									2022/08/04 (JST)																										
	18	19	20	21	22	23	00	01	02	03	04	05	06	07	08	09	10	11																		
加賀北部																																				
金沢市	2	3	2	3	5	5	4	5	8	6	6	11	17	21	26	10	14	15	5	1	1	4	12	34	57	71	72	69	50	34	46	68	72	51	66	75
かほく市		1	5	4	4	4	4	1				4	8	4	2	2	1	2	1				5	6	4				1	1	1	4	5	11	9	6
津幡町			3	3	1	4	4	2	1	2	1	16	20	14	2	2	4	5	2	2			4	11	7	5	1	1	2	1	1	8	9	16	13	10
内灘町				1	4	5	3					14	17	7			5	7	2				4	12	6		2	1		1	1	1	13	22	17	6
加賀南部																																				
小松市	1	2	2	6	7	6	5		4	4	10	14	15	16	16	8	11	16	20	20	25	46	72	85	69	32	35	43	27	21	20	35	73	90	100	85
加賀市		1	3	6	9	6		8	8	9	4	5	2	6	7	20	34	54	54	34	27	5	6	6	28	28	29	16	21	48	50	52	90	74	74	46
白山市	2	3	3	5	9	7	7	5	7	6	11	25	32	25	16	11	13	9	7	6	23	43	65	105	95	61	59	65	50	74	95	77	58	77	95	80
能美市	1	2	2	3	3	2	1	2	2	4	16	25	26	29	26	13	15	9	3	2	10	43	80	85	67	27	4	18	28	30	47	39	26	45	49	58
野々市市			1	2	4	3	3	2	4	5	4	5	9	12	5	5		1				1	6	14	10	19	16	15	7	4	20	45	33	18	15	24
川北町				4	4	3	2	3	3	1	10	19	26	22	20	8	11	7	2		4	8	11	17	23	14	3	3	26	32	38	14	15	24	23	27

能登	2022/08/03 (JST)									2022/08/04 (JST)																										
	18	19	20	21	22	23	00	01	02	03	04	05	06	07	08	09	10	11																		
能登北部																																				
輪島市			4	3	2						1	1								1	1	1	4	4	1	7	14	13	5	2	5	9	20	23	8	
珠洲市																												1	1		2	11	12	4	4	
穴水町	1		5	5	2		1	1			1	1							1	2	1	1	7	7	2	2	7	10	6	1	3	11	21	37	30	
能登町			2	2	1	1																									3	6	15	20	22	24
能登南部																																				
七尾市	2	1	3	8	5	6	4	3	3	2			1	5	5	6	9	12	11	8	5	4	2	2	1					9	12	10	11	20	37	30
羽咋市					1	2	1	1	3	7	11	11	7	7	9	17	17	9	5	5	2	2	3	3					6	5	5	5	3	6	13	19
志賀町		1	4	4	4	1			5	5	2			2	12	11	8	4	5	3	1	1	1	2	1			2	6	5	2	3			4	5
宝達志水町			3	3	5	4	3	2	7	14	5	13	13	9	5	7	10	8	1	1	5	5	3	3				4	6	3	4	4	7	9	11	
中能登町			2	2	5	6	2	2	7	7	2	2	7	9	9	8	8	9	6	6	2	2	3	2				1	11	11	18	5	1	7	7	3

# キキクル（浸水・土砂・洪水）・雨雲の動き 4日12時45分現在

キキクル（浸水・土砂・洪水の危険度分布）の状況について、気象庁ホームページで確認できます。あわせて、雨雲の動きも確認できます。



[https://www.jma.go.jp/bosai/#pattern=rain\\_level&area\\_type=class20s&area\\_code=1720100](https://www.jma.go.jp/bosai/#pattern=rain_level&area_type=class20s&area_code=1720100)



# 石川県土砂災害警戒情報 第2号 4日09時45分発表

石川県・金沢地方気象台 共同発表

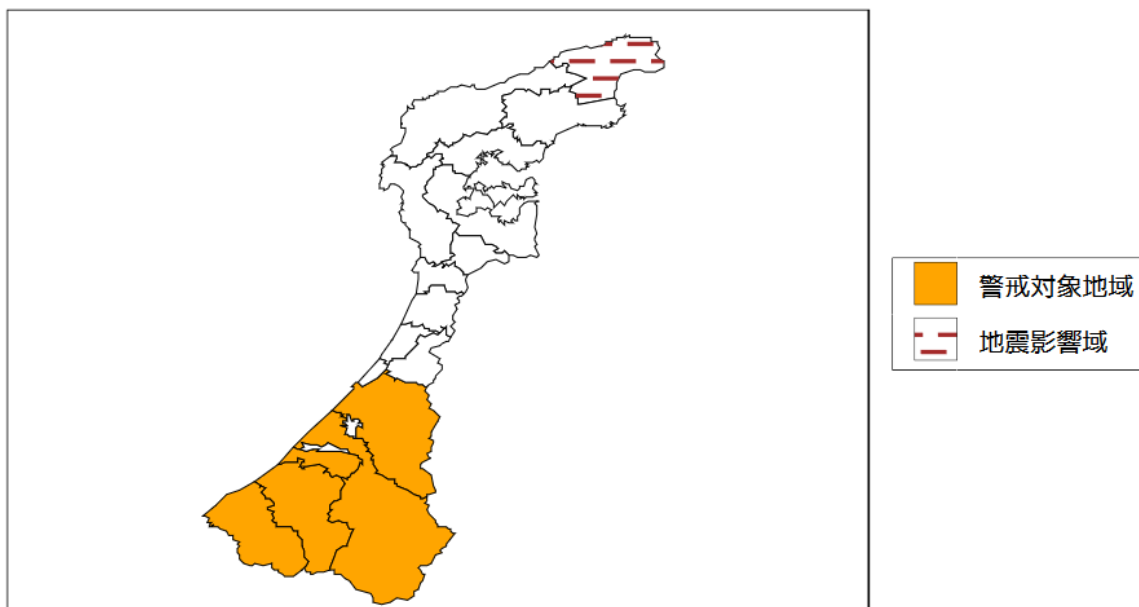
【警戒対象地域】金沢市 小松市 加賀市 白山市 能美市

## 【警戒文】

〈概況〉降り続く大雨のため、警戒対象地域では土砂災害の危険度が高まっています。

## 〈とるべき措置〉

避難が必要となる危険な状況となっています【警戒レベル4相当情報[土砂災害]】。崖の近くなど土砂災害の発生しやすい地区にお住まいの方は、早めの避難を心がけるとともに、市町から発表される避難指示等の情報に注意してください。





# 石川県の警報・注意報期間

4日11時02分発表

石川県の警報・注意報（今後の推移）											
2022年08月04日11時29分発表											
石川県加賀		4日					5日				備考・ 関連する現象
		09-12	12-15	15-18	18-21	21-24	00-03	03-06	06-09	09-12	
大雨 (浸水)		50	50	50							浸水警戒
大雨 (土砂災害)											土砂災害警戒
洪水											氾濫
雷											竜巻、ひょう
石川県能登		4日					5日				備考・ 関連する現象
		09-12	12-15	15-18	18-21	21-24	00-03	03-06	06-09	09-12	
雷											竜巻、ひょう

竜巻など激しい突風に注意

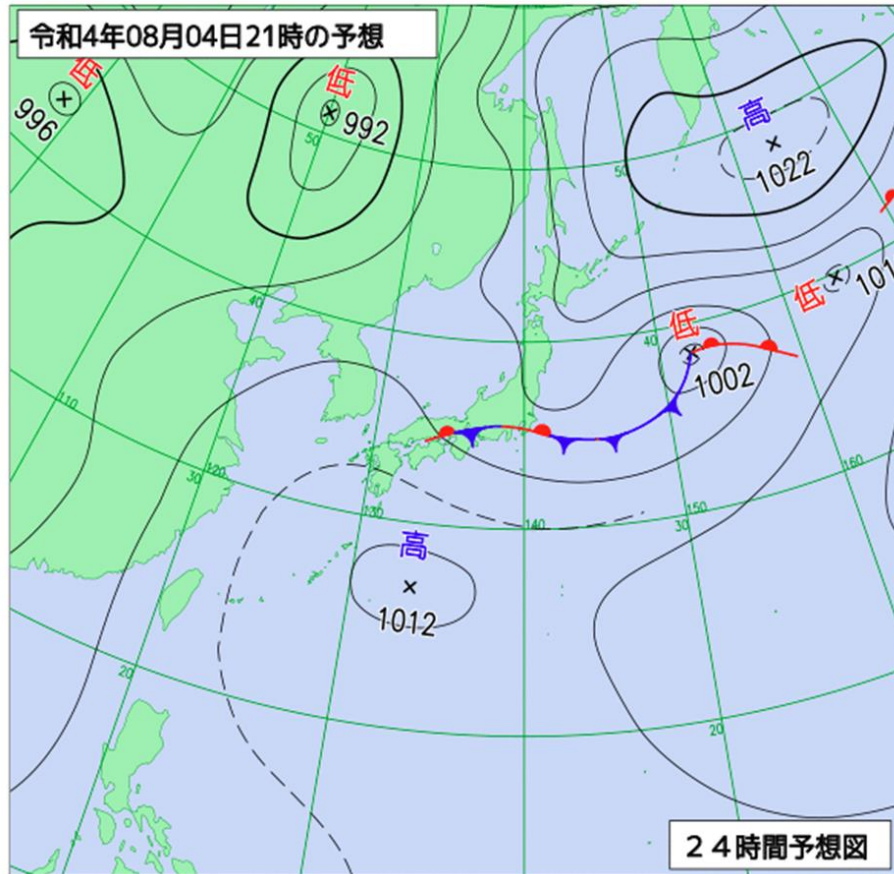
# 石川県の警報・注意報期間

4日11時29分発表

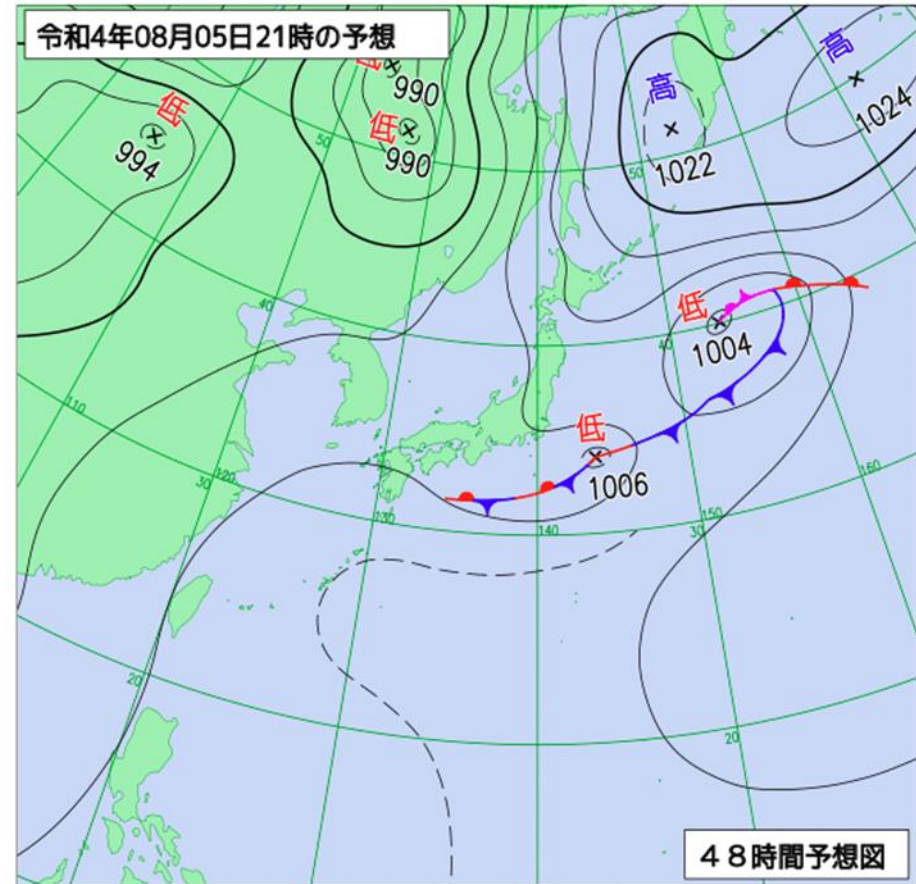
石川県の警報・注意報（市町村別）				
2022年08月04日11時29分発表				
石川県加賀 加賀北部	大雨 (浸水)	大雨 (土砂)	洪水	雷
金沢市	警	土砂	警	注
かほく市				注
津幡町				注
内灘町	注			注
石川県加賀 加賀南部	大雨 (浸水)	大雨 (土砂)	洪水	雷
小松市	警	土砂	警	注
加賀市	警	土砂	警	注
白山市	警	土砂	警	注
能美市	警	土砂	警	注
野々市市	警	注	警	注
川北町	警	注	警	注
石川県能登 能登北部	大雨 (浸水)	大雨 (土砂)	洪水	雷
輪島市				注
珠洲市				注
穴水町				注
能登町				注
石川県能登 能登南部	大雨 (浸水)	大雨 (土砂)	洪水	雷
七尾市				注
羽咋市				注
志賀町				注
宝達志水町				注
中能登町				注

# 予想天気図

4日21時の予想



5日21時の予想



# 早期注意情報（警報級の可能性）

4日11時発表

## 石川県の早期注意情報（警報級の可能性）

2022年08月04日11時 金沢地方気象台 発表

加賀では、5日までの期間内に、大雨警報を発表する可能性が高い。

能登では、5日までの期間内に、大雨警報を発表する可能性がある。

石川県加賀		4日		5日			6日	7日	8日	9日
		12-18	18-24	00-06	06-12	12-24				
大雨	警報級の可能性	[高]	[中]	[中]			-	-	-	-
	1時間最大	50	30	30	20	20				
	3時間最大	70	45	45	30	30				
	24時間最大				100から150					
暴風(雪)	警報級の可能性	-	-	-	-	-	-	-	-	-
	最大風速	陸上	9以下	9以下	9以下	9以下	9以下			
		海上	9以下	9以下	9以下	9以下	9以下			
波浪	警報級の可能性	-	-	-	-	-	-	-	-	-
	波高	1	1	0.5	0.5	0.5				
石川県能登		4日		5日			6日	7日	8日	9日
		12-18	18-24	00-06	06-12	12-24				
大雨	警報級の可能性	[中]	[中]	[中]			-	-	-	-
	1時間最大	20	20	20	20	15以下				
	3時間最大	30	25以下	30	30	25以下				
	24時間最大			50から100						
暴風(雪)	警報級の可能性	-	-	-	-	-	-	-	-	-
	最大風速	陸上	9以下	9以下	9以下	9以下	9以下			
		海上	9以下	9以下	9以下	9以下	9以下			
波浪	警報級の可能性	-	-	-	-	-	-	-	-	-
	波高	1	0.5	0.5	0.5	0.5				

# 防 災 事 項

4日11時現在

## [気象概況]

前線が日本海から北陸地方を通して日本の東にのびている。

前線に向かって暖かく湿った空気が流れ込み、石川県では大気の状態が非常に不安定となっており、加賀では、4日夕方にかけて非常に激しい雨の降る所があり、5日明け方にかけて激しい雨の降る所がある見込み。

## [雨の予想]

4日に予想される1時間降水量は、いずれも多い所で、

加賀 50ミリ                      能登 25ミリ

4日12時から5日12時までに予想される24時間降水量は、いずれも多い所で、

加賀 200ミリ                      能登 80ミリ

## [防災事項]

加賀では、4日夕方まで低い土地の浸水や土砂災害に厳重に警戒し、河川の増水や氾濫に警戒。

また、加賀および能登でも、4日夕方にかけて低い土地の浸水、河川の増水や氾濫、土砂災害に注意・警戒。

石川県では、5日明け方にかけて落雷や竜巻などの激しい突風に注意。

## [情報の発表予定]

次の「大雨に関する石川県気象情報」は、4日17時頃に発表する予定。

- 石川県の天気予報、週間天気予報  
[https://www.jma.go.jp/bosai/forecast/#area\\_type=offices&area\\_code=170000](https://www.jma.go.jp/bosai/forecast/#area_type=offices&area_code=170000)
- 石川県の警報、注意報、土砂災害警戒情報  
[https://www.jma.go.jp/bosai/warning/#area\\_type=offices&area\\_code=170000](https://www.jma.go.jp/bosai/warning/#area_type=offices&area_code=170000)  
※早期注意情報（警報級の可能性）もご利用ください。
- 石川県の気象情報  
[https://www.jma.go.jp/bosai/information/#area\\_type=offices&area\\_code=170000&format=table](https://www.jma.go.jp/bosai/information/#area_type=offices&area_code=170000&format=table)
- 雨雲の動き（降水ナウキャスト）  
<https://www.jma.go.jp/bosai/nowc/>
- 今後の雨（降水短時間予報）  
<https://www.jma.go.jp/bosai/kaikotan>
- 指定河川洪水予報  
[https://www.jma.go.jp/bosai/flood/#area\\_type=offices&area\\_code=170000](https://www.jma.go.jp/bosai/flood/#area_type=offices&area_code=170000)
- 各種のキキクル（危険度分布）もご利用ください。
  - 土砂 <https://www.jma.go.jp/bosai/risk/#elements:land>
  - 浸水 <https://www.jma.go.jp/bosai/risk/#elements:inund>
  - 洪水 <https://www.jma.go.jp/bosai/risk/#elements:flood>

以上です。

天気予報や警報・注意報、気象情報等は、  
最新のものを確認して、ご利用ください。