

1. 一般県道高松内灘線（内灘大橋）

事業概要

箇所名：石川県河北郡内灘町宮坂～大学1丁目地内
 工事内容：橋長 L=344m
 幅員 W=16.5m
 総工事費：約89億円
 事業期間：平成4年度～平成13年度
 利用開始：平成13年9月

整備計画

旅行速度の向上

所要時間（町域北部～内灘町役場）が約3分短縮

交通事故の低減

（主）松任宇ノ気線及び（一）高松内灘線の
 事故件数が11件減少（H12 H16）

渋滞長の減少

主要渋滞ポイントであった宮坂交差点の渋滞が解消
 供用前300m 供用後0m

地域発展への寄与

内灘町北部の人口が約13%増加（H12 H18）

医療施設へのアクセス向上

内灘IC～金沢医科大学付属病院までの所要時間が
 約5分短縮

新たな地域おこし拠点の形成

ライトアップによる夜景スポットの創出
 サンセットパークのにぎわい創出

Before After

Before



After



夜景スポットの創出



新たな地域おこし拠点の形成



にぎわい創出



位置図



数字で見る整備効果

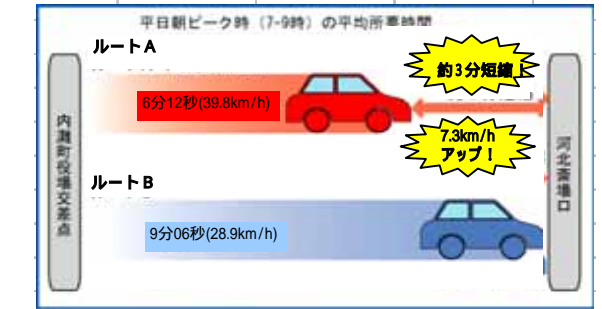
旅行速度の向上

内灘町役場交差点～河北斎場口 所要時間



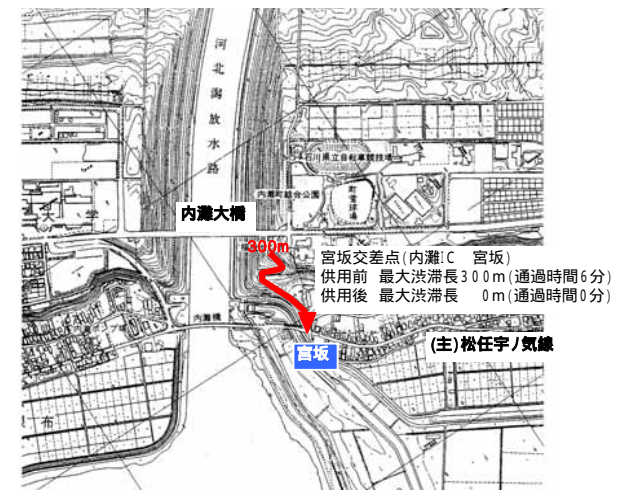
地元の声

橋が出来るまでは通勤するのにクネクネした急な坂を通るため、特に冬期は危険を感じていましたが、橋が出来てからは安心して通勤でき、大変便利になりました。ライトアップされる斜張橋も内灘のシンボルになっていて、橋を散歩する人もよく見かけます。
 内灘町在住 男性



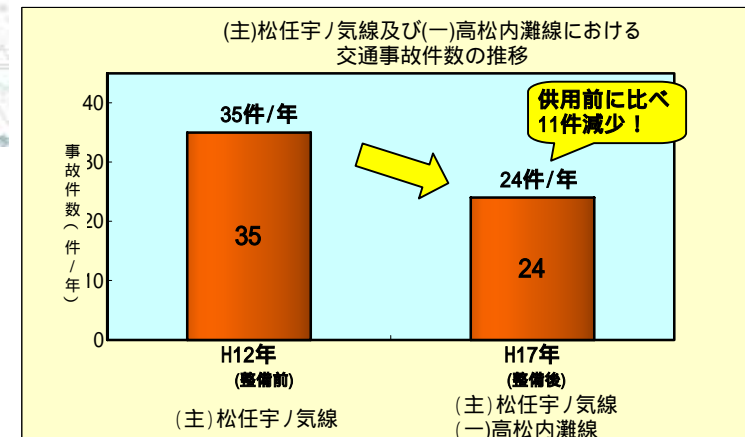
渋滞長の減少

宮坂交差点（内灘IC 大根布交差点方向）渋滞長



交通事故の低減

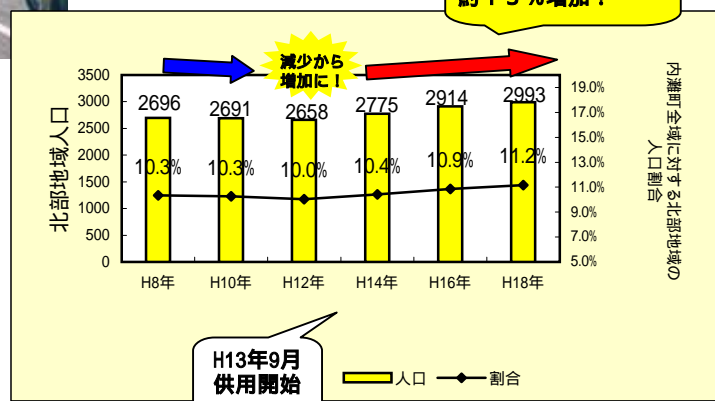
（主）松任宇ノ気線及び（一）高松内灘線における交通事故件数の推移



地域発展への寄与

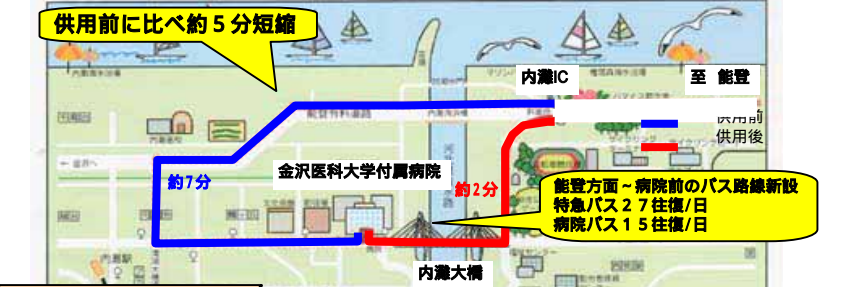
内灘町北部地域の人口推移

供用前（H12）に比べ約13%増加！



医療施設へのアクセス向上

救急車両の内灘ICから金沢医科大学付属病院までの所要時間



今後の取組み

今後、より適切な評価を行っていくために、事業効果をわかりやすく説明できる事業着手前のデータ収集を行っていききたいと思います。