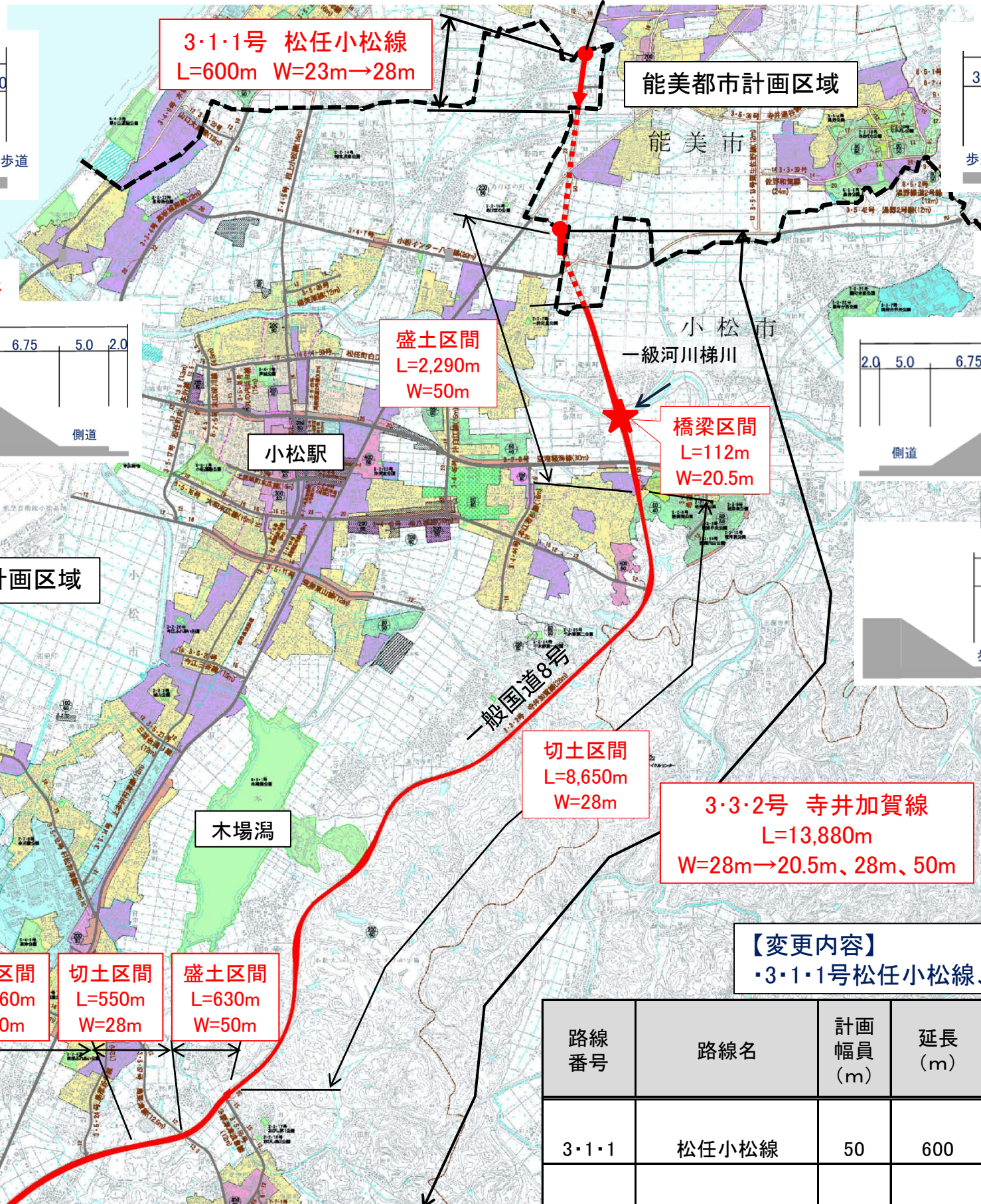
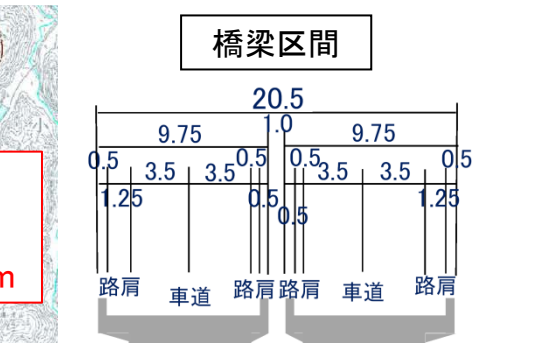
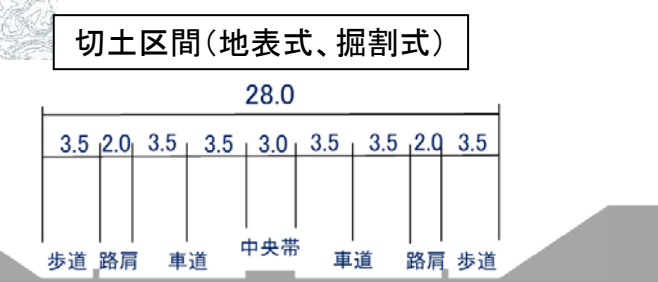
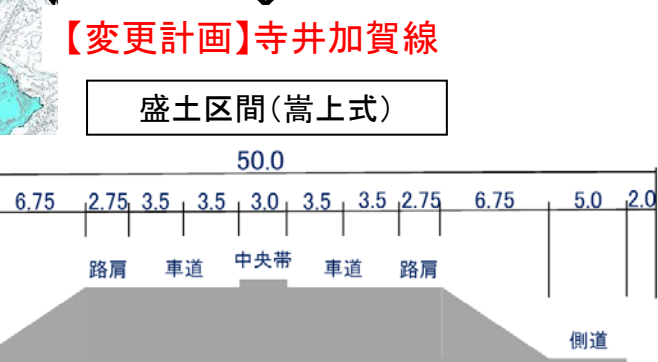
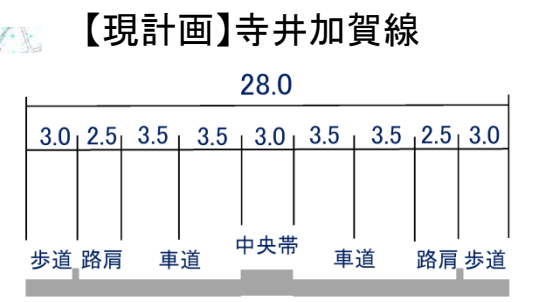
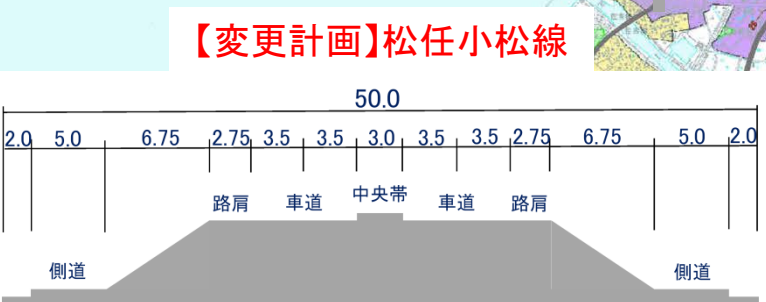
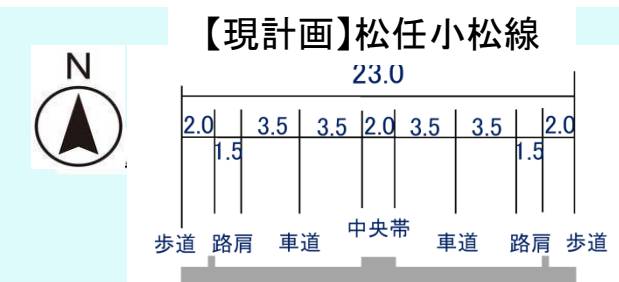


小松都市計画道路の変更



【凡例】

- 変更区間(小松市区間)
- 変更区間(能美市区間)
- 都市計画道路

盛土区間
L=1,760m
W=50m

切土区間
L=550m
W=28m

盛土区間
L=630m
W=50m

切土区間
L=8,650m
W=28m

橋梁区間
L=112m
W=20.5m

3-3-2号 寺井加賀線
L=13,880m
W=28m→20.5m、28m、50m

【変更内容】
・3-1-1号松任小松線、3-1-2号寺井加賀線の幅員を変更

路線番号	路線名	計画幅員(m)	延長(m)	変更内容
3-1-1	松任小松線	50	600	幅員変更(23m→50m)
3-3-2	寺井加賀線	28	13,880	幅員変更(28m→20.5m、28m、50m)

柴山湯

加賀都市計画区域