


＜漁場整備事業の概念図＞

回遊 ⇒

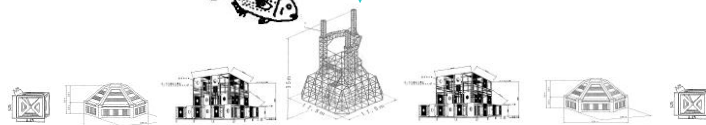


沖合を通過する回遊魚等の蛸集・滞留（マアジ、ブリ類等）

定着性魚の蛸集・保護育成（メバル、ソイ類）



概ね水深 70m～100m



人工礁魚礁

蛸集した回遊魚等を沿岸海域へ誘導、定着性魚の蛸集・保護育成

概ね水深 50m～70m



大型魚礁



大型魚礁

[県営事業]

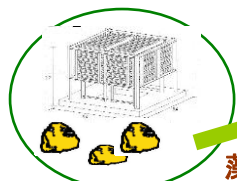
共同漁業権区域 概ね水深 30m以浅

[市町営事業]

蛸集した回遊魚等を沿岸海域へ誘導

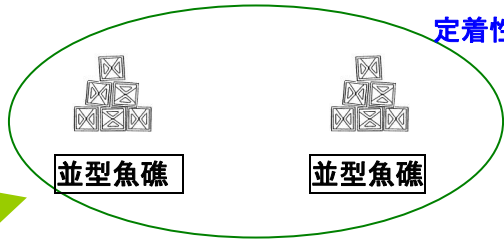
定着性魚の蛸集・保護育成

自然産卵等
(アイナメ等)



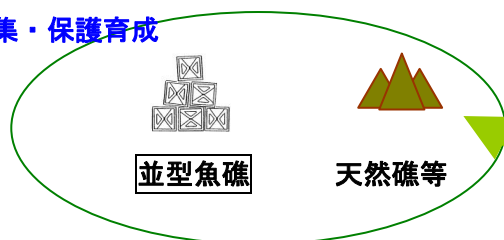
増殖場

(餌料培養礁、育成魚、投石)



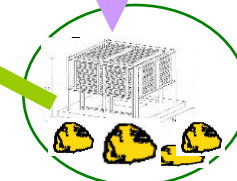
並型魚礁

並型魚礁



並型魚礁

天然礁等



[県営事業]

増殖場

海岸線