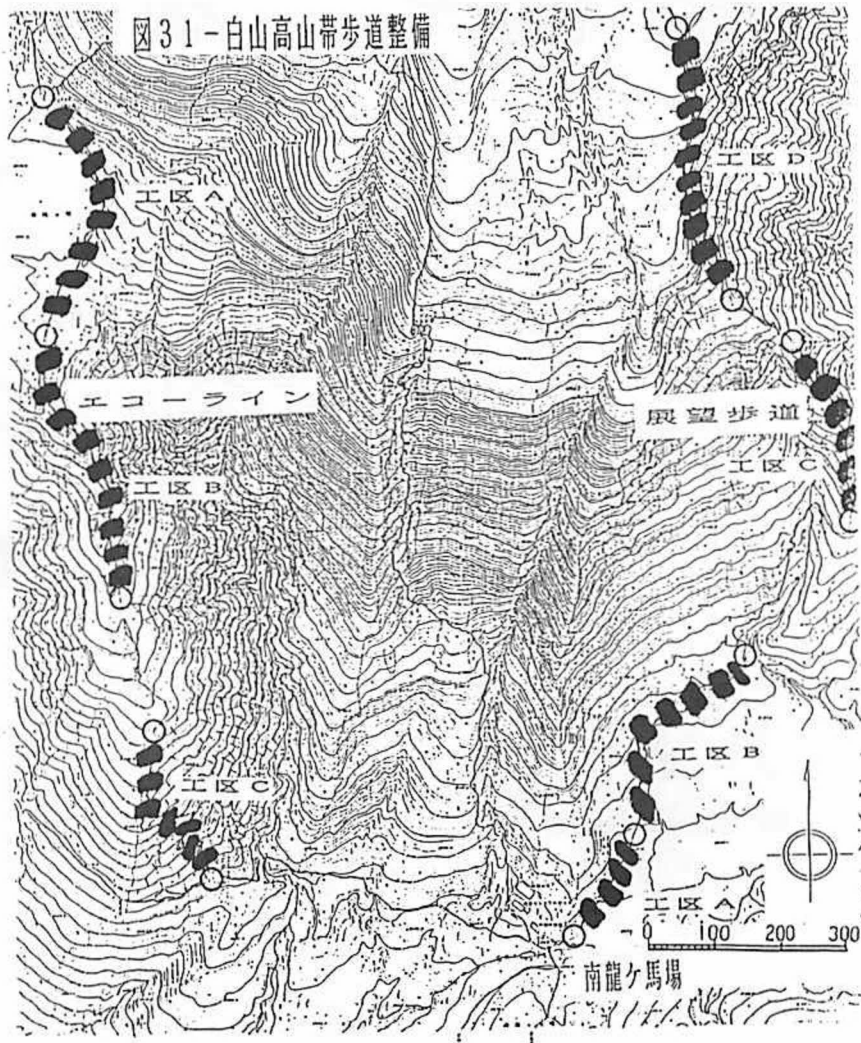


4 高山帯歩道及び周辺の荒廃について

(1) 歩道及び周辺の現況

現在の荒廃状況については、図32～33、写真72～82に各工区の代表、写真、横断図を示した。

図32の縦断図中a～kについては、各工区の代表横断図（図33-1、図33-2）の標高を示したものである。



工区A① 写真72



工区A② 写真73

展望步道



工区B 写真74



展望歩道

工区C 写真75



工区D① 写真76



工区D② 写真77



エコーライン

写真78



工区A

写真79



エコーライン

工区B 写真80



工区C① 写真81



工区C② 写真82



图 3 2 展望步道、縦断面

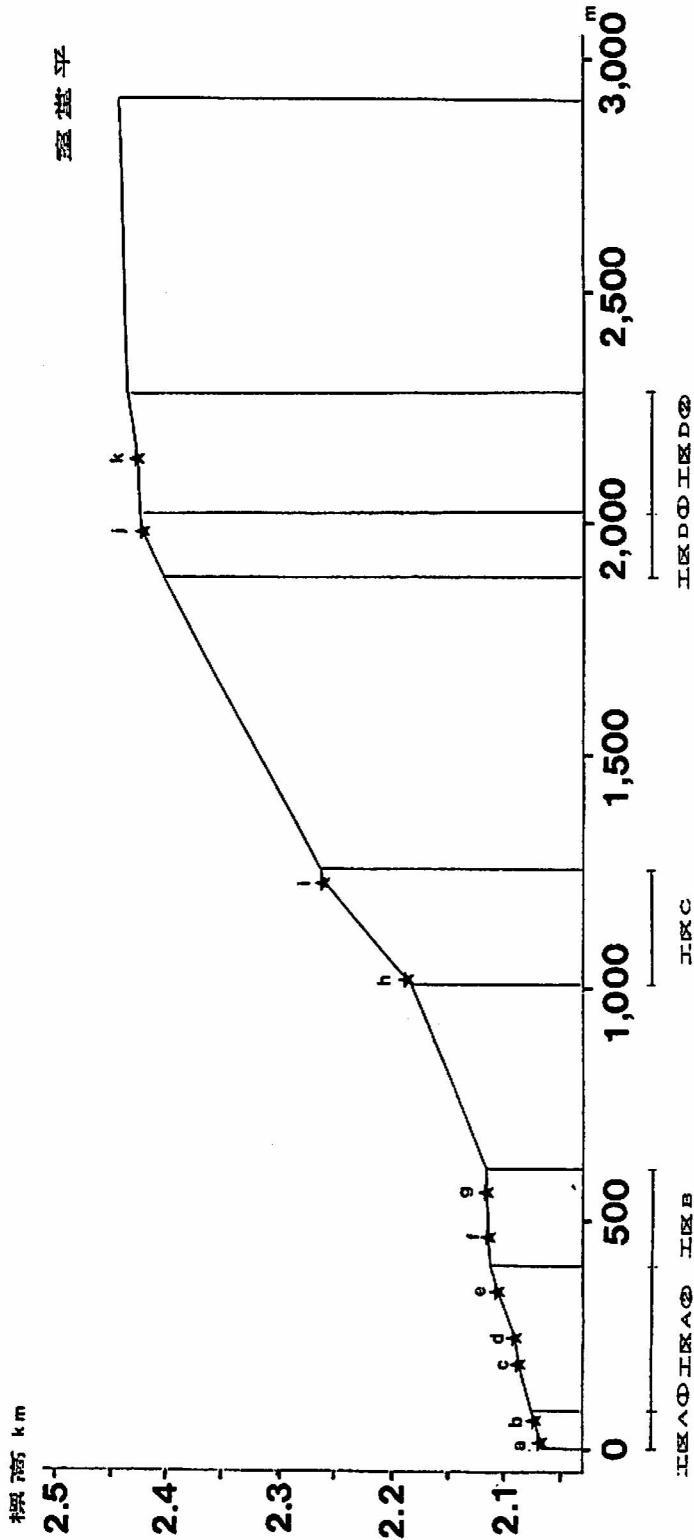


图 33-1 展望步道横断面图

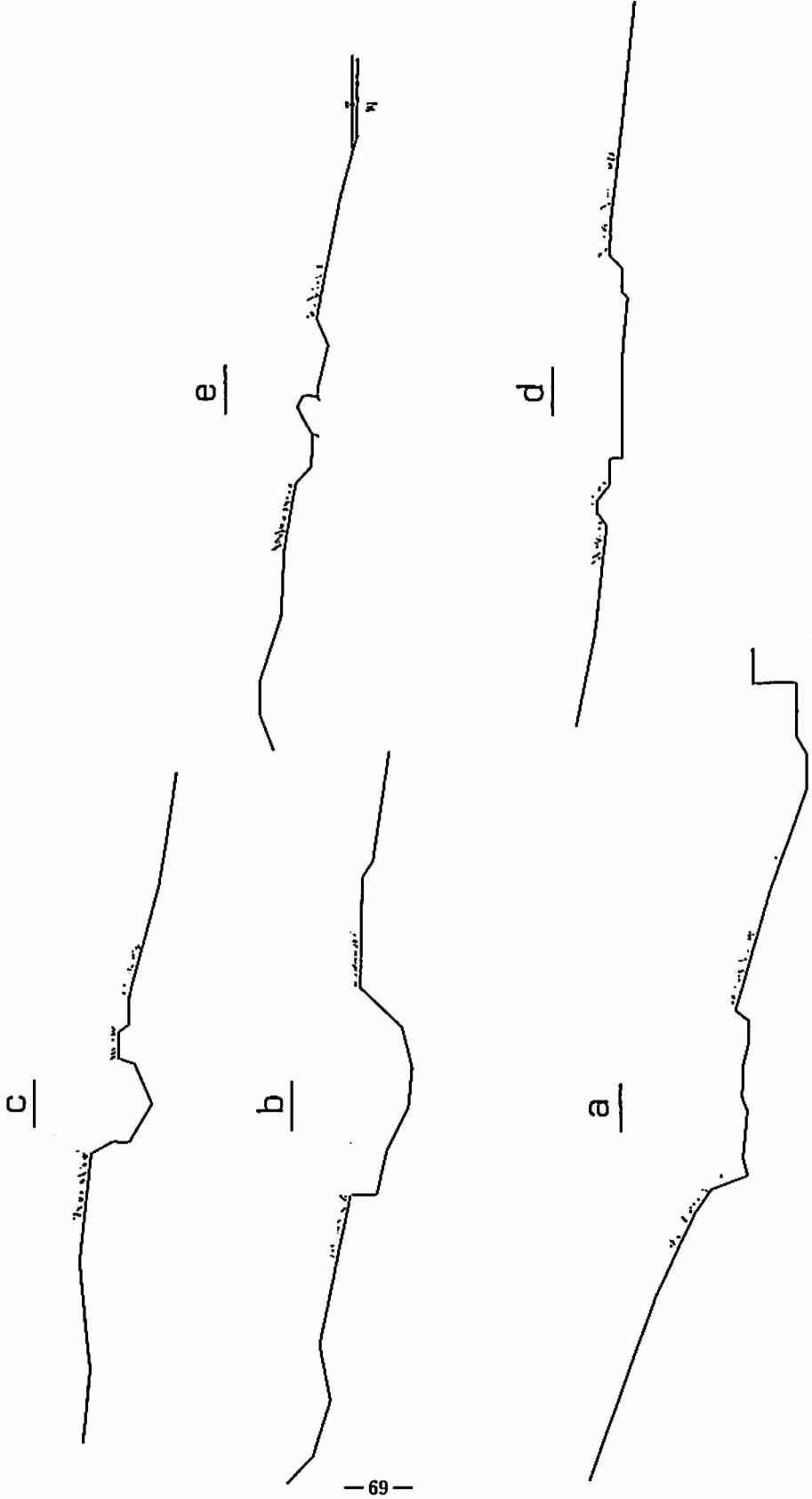


图 33-2 展望步道横断面图

